

*Общество с ограниченной ответственностью  
"Техносервис"*



*ПРОЕКТ ОРГАНИЗАЦИИ ДОРОЖНОГО ДВИЖЕНИЯ  
ДЛЯ УЛИЧНО-ДОРОЖНОЙ СЕТИ С. СЕРАФИМОВКИ,  
С. СЕРАФИМОВКА  
СП СЕРАФИМОВСКИЙ СЕЛЬСОВЕТ  
МР ТУЙМАЗИНСКИЙ РАЙОН РЕСПУБЛИКИ БАШКОРТОСТАН*

*ПРОЕКТ ОРГАНИЗАЦИИ ДОРОЖНОГО ДВИЖЕНИЯ  
Книга 1 Экз. Заказчика  
ОСНОВНОЙ КОМПЛЕКТ ЧЕРТЕЖЕЙ  
Уфа-2017 г.*

УТВЕРЖДАЮ

глава сельского поселения Серафимовский сельсовет  
муниципального района Туймазинский район РБ



А.Н.Нелюбин

2023 г.

**ПРОЕКТ ОРГАНИЗАЦИИ ДОРОЖНОГО ДВИЖЕНИЯ  
ДЛЯ УЛИЧНО-ДОРОЖНОЙ СЕТИ СЕЛЬСКОГО ПОСЕЛЕНИЯ  
СЕРАФИМОВСКИЙ СЕЛЬСОВЕТ МУНИЦИПАЛЬНОГО РАЙОНА  
ТУЙМАЗИНСКИЙ РАЙОН РЕСПУБЛИКИ БАШКОРТОСТАН**

Книга 1

ОСНОВНОЙ КОМПЛЕКТ ЧЕРТЕЖЕЙ








ООО «ТЕХНОСЕРВИС»

2023 г.

Ведомость основного комплекта чертежей

№ п/п	Наименование	Лист
	с. Серафимовский	
1	ул. Держинского	3
2	ул. Дружбы	7
3	ул. Дорожная	10
4	ул. Салавата Юлаева	11
5	18 квартал	13
6	19 квартал	16
7	20 квартал	18
8	21 квартал	20
9	22 квартал	23
10	ул. Солнечная	26
11	ул. Центральная	29
12	ул. Рабочая	32
13	ул. Зеленая	33
14	ул. Строительная	34
15	ул. Северная	37
16	ул. Восточная	38
17	ул. Шоссейная	39
18	Объездная дорога	41

Условные обозначения

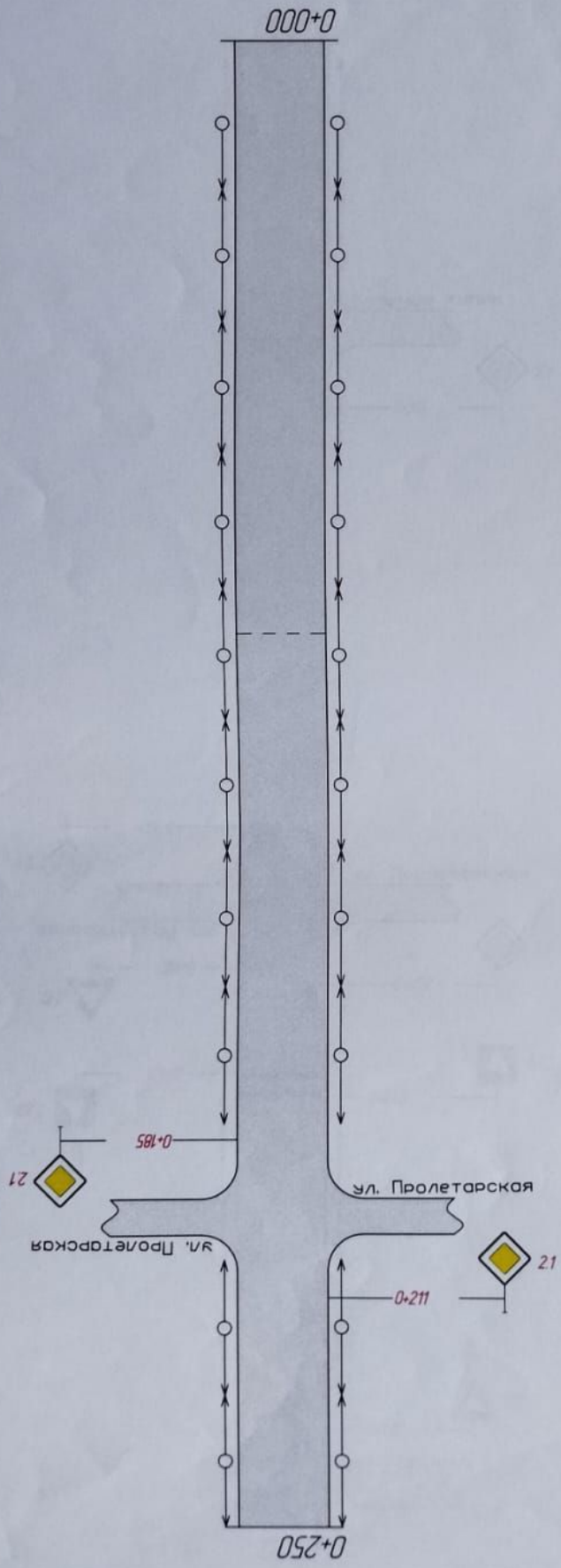
Условные обозначения	Наименование
а)  б) 	Дорожные знаки: а) проектируемый; б) существующий.
а)  б)  в)  г) 	Дорожные ограждения: а) барьерное ограждение; б) пешеходное ограждение; в) мост.
	Искусственное освещение

1. Исходные данные для проектирования - перечень и схемы автомобильных дорог сельского поселения, изыскания автомобильных дорог, проведенных ООО "Техносервис".
2. Размеры даны в метрах.
3. Способ и место установки знаков определить в соответствии с приложением №1 пояснительной записки.



с. Серафимовский ул. Дзержинского  
км 0+000 - км 0+250

Горизонтальная дорожная разметка слева		
3-я от осевой		
2-я от осевой		
1-я от осевой		
Элементы дороги в плане		

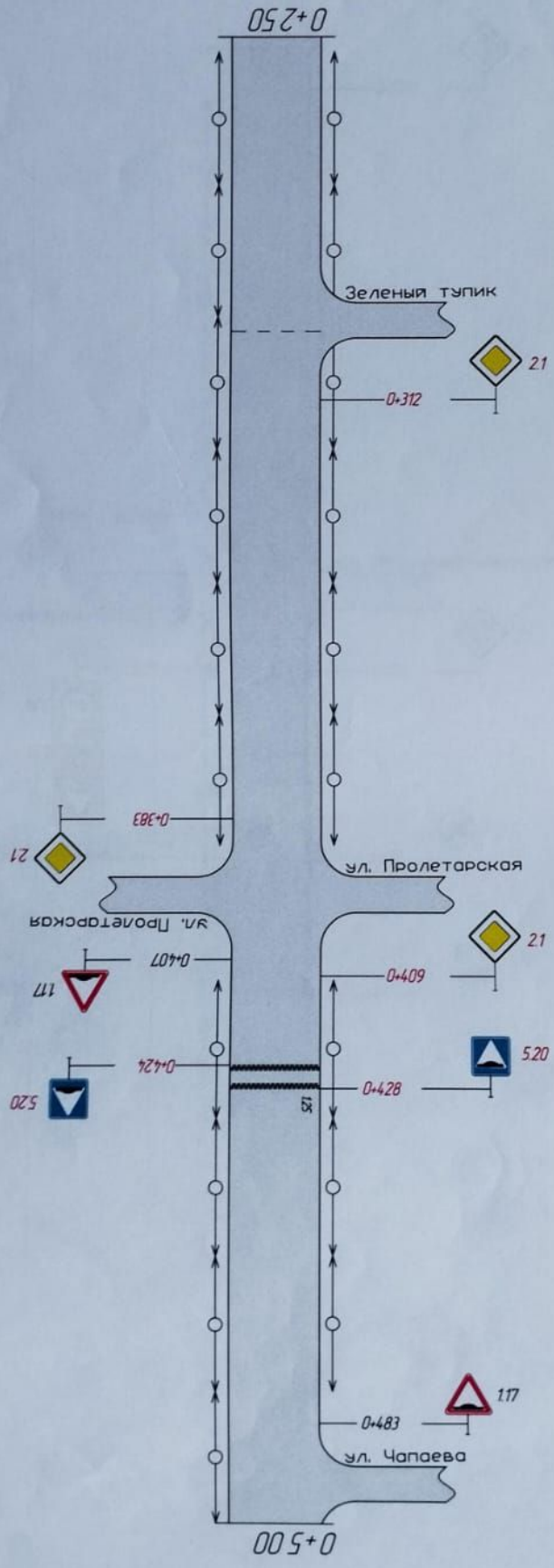


Горизонтальная дорожная разметка справа		
Осевая линия		
1-я от осевой		
2-я от осевой		

г. Серафимовский ул. Дзержинского  
 км 0+250 - км 0+500

Горизонтальная дорожная разметка слева		
3-я от осевой		
2-я от осевой		
1-я от осевой		

Элементы дороги в плане		



Горизонтальная дорожная разметка справа

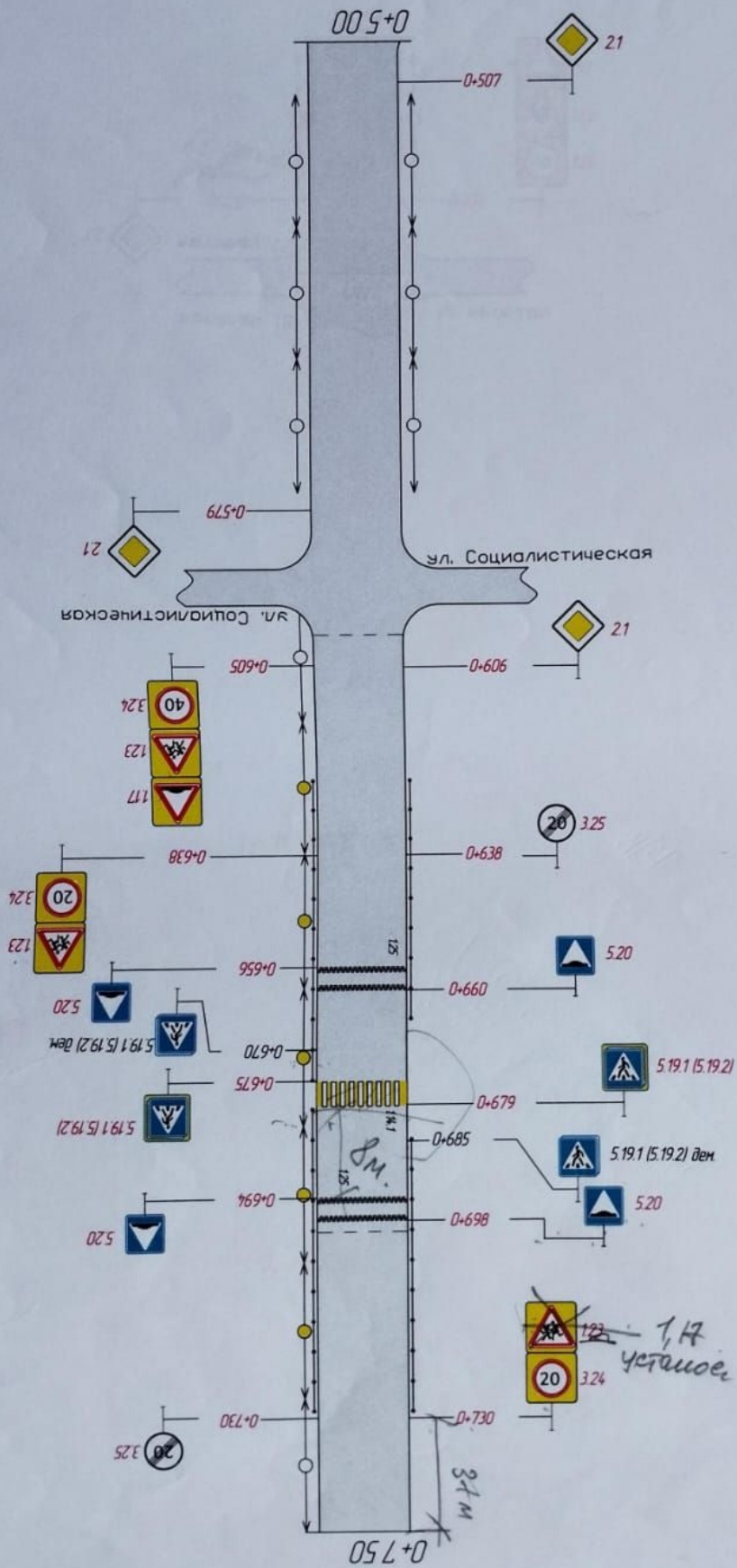
Горизонтальная дорожная разметка справа		
Осевая линия		
1-я от осевой		
2-я от осевой		


с. Серафимовский ул. Дзержинского  
 км 0+500 - км 0+750

Горизонтальная дорожная разметка справа		
3-я от осевой	2-я от осевой	1-я от осевой

Горизонтальная дорожная разметка справа

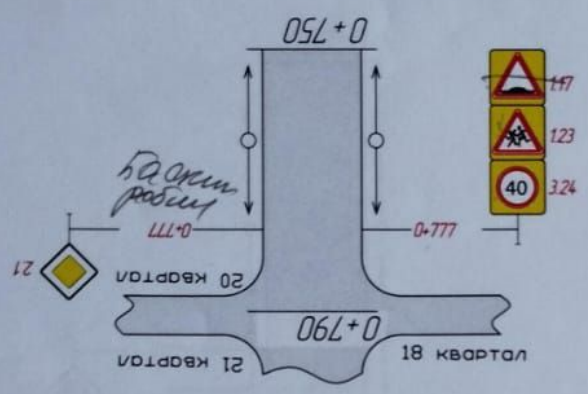
Горизонтальная дорожная разметка слева		
3-я от осевой	2-я от осевой	1-я от осевой





с. Серафимовский ул. Дзержинского  
 км 0+750 – км 0+790

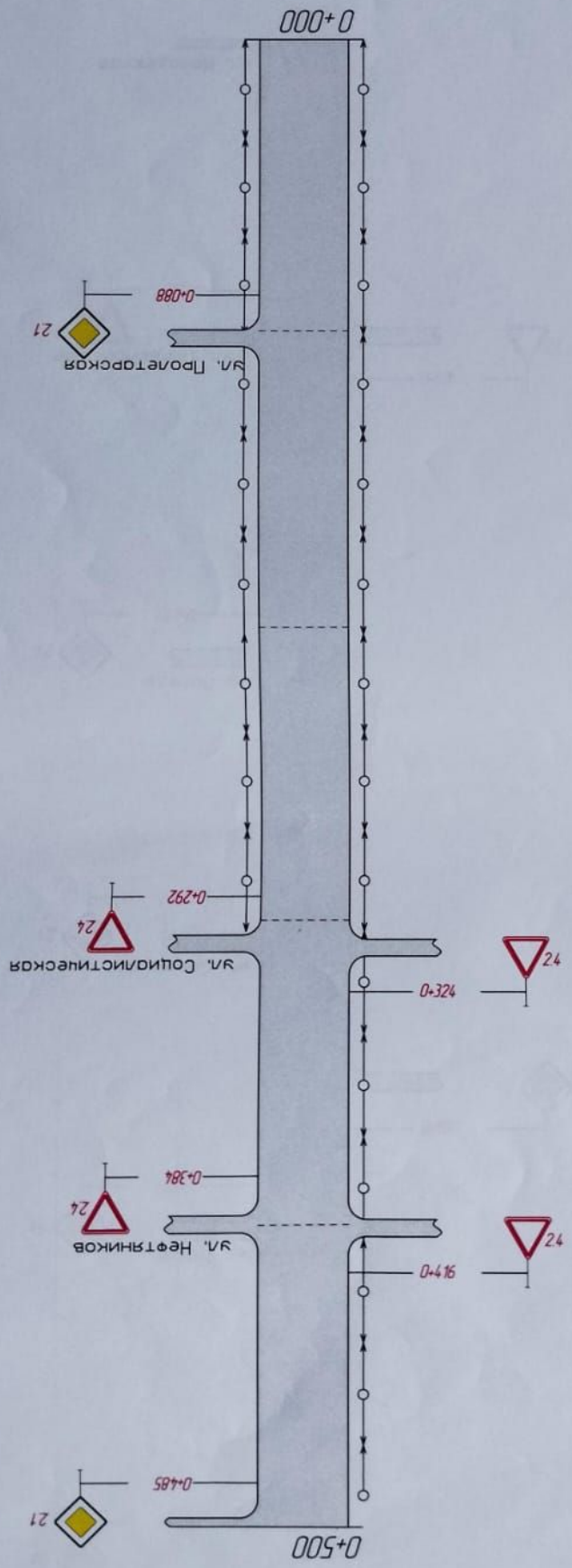
Горизонтальная дорожная разметка слева		
3-я от осевой		
2-я от осевой		
1-я от осевой		
Элементы дороги в плане		



Горизонтальная дорожная разметка справа		
Осевая линия		
1-я от осевой		
2-я от осевой		

с. Серафимовский ул. Дружбы  
км 0+000 - км 0+500

Элементы дороги в плане	Горизонтальная дорожная разметка слева		
	3-я от осевой	2-я от осевой	1-я от осевой

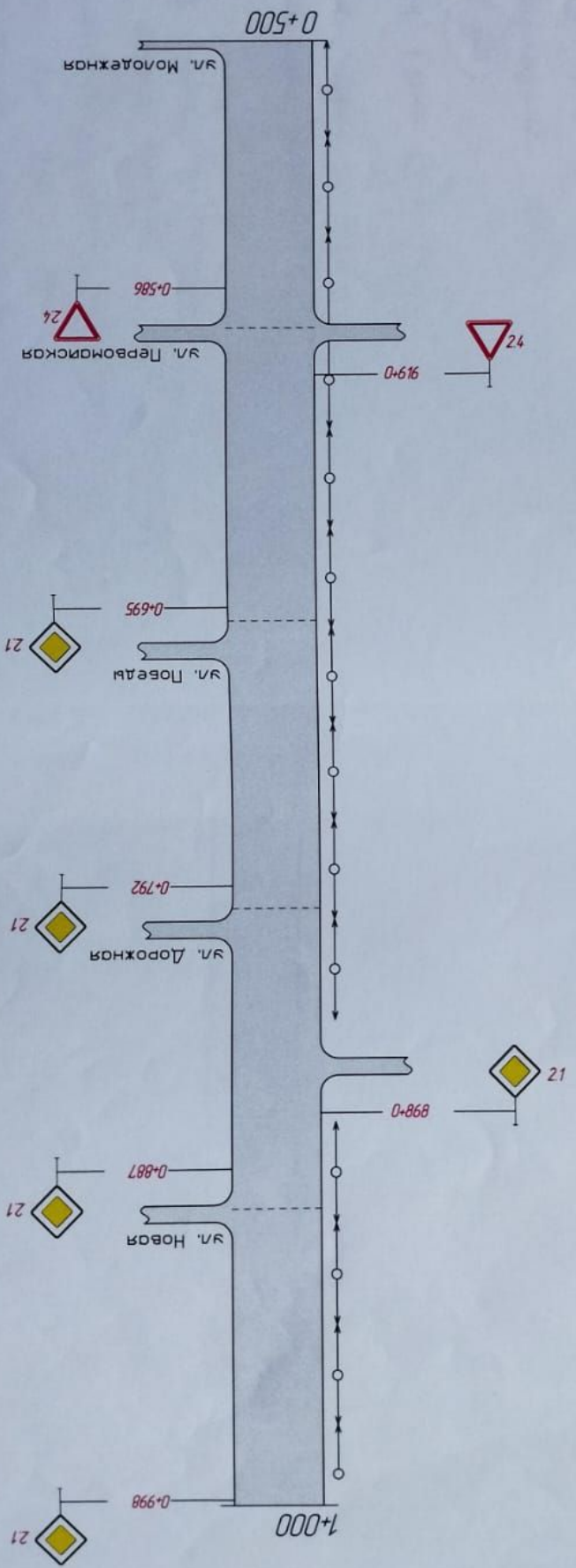


Горизонтальная дорожная разметка справа		
Осевая линия	1-я от осевой	2-я от осевой



г. Серафимовский ул. Дружбы  
 км 0+500 - км 1+000

Горизонтальная дорожная разметка слева		
3-я от осевой		
2-я от осевой		
1-я от осевой		
Элементы дороги в плане		

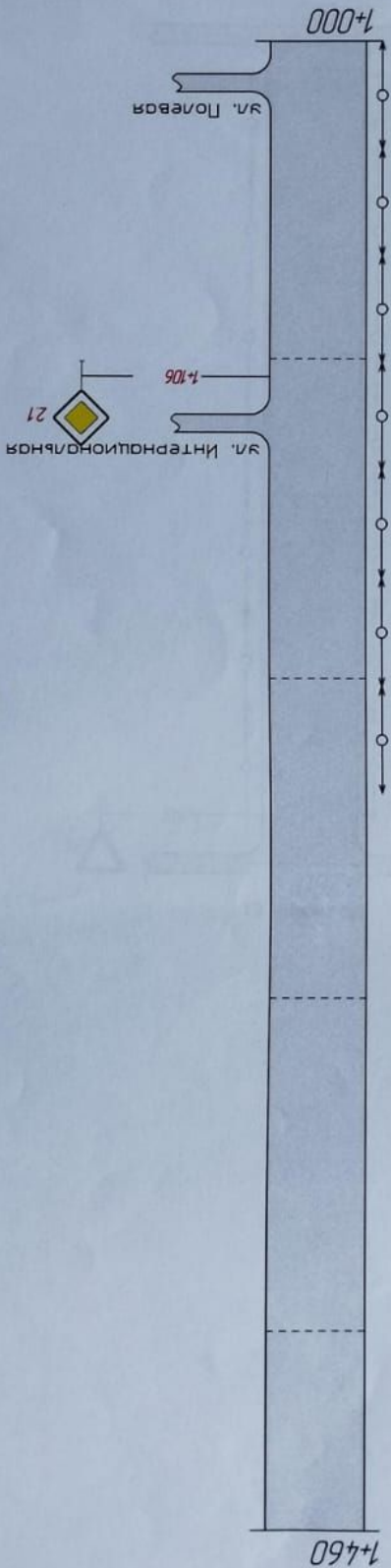


Горизонтальная дорожная разметка справа

Горизонтальная дорожная разметка справа		
Осевая линия		
1-я от осевой		
2-я от осевой		

с. Серафимовский ул. Дружбы  
 км 1+000 - км 1+460

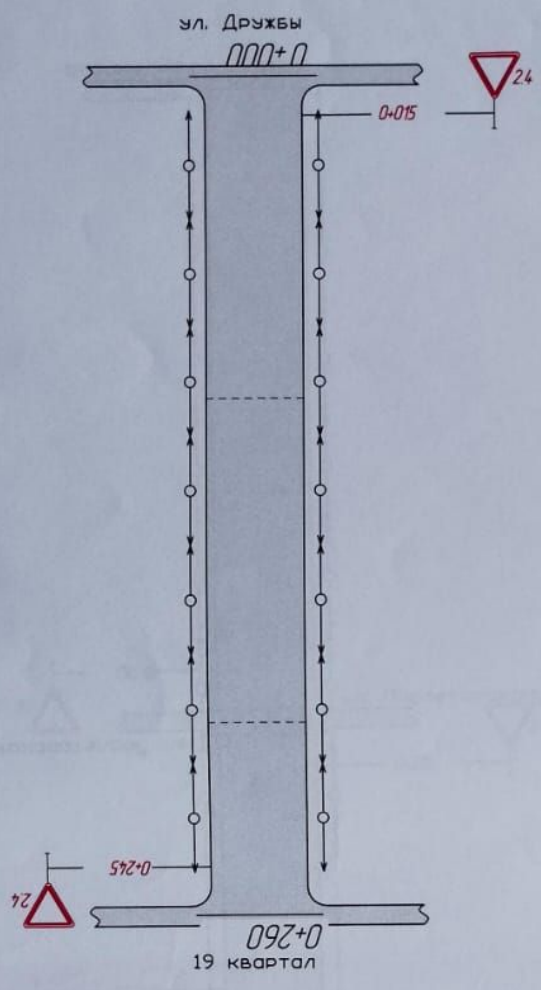
Горизонтальная дорожная разметка слева		
3-я от осевой		
2-я от осевой		
1-я от осевой		
Элементы дороги в плане		



Горизонтальная дорожная разметка справа		
Осевая линия		
1-я от осевой		
2-я от осевой		

с. Серафимовский ул. Дорожная  
 км 0+000 - км 0+260

Элементы дороги в плане	Горизонтальная дорожная разметка слева		
	1-я от осевой	2-я от осевой	3-я от осевой



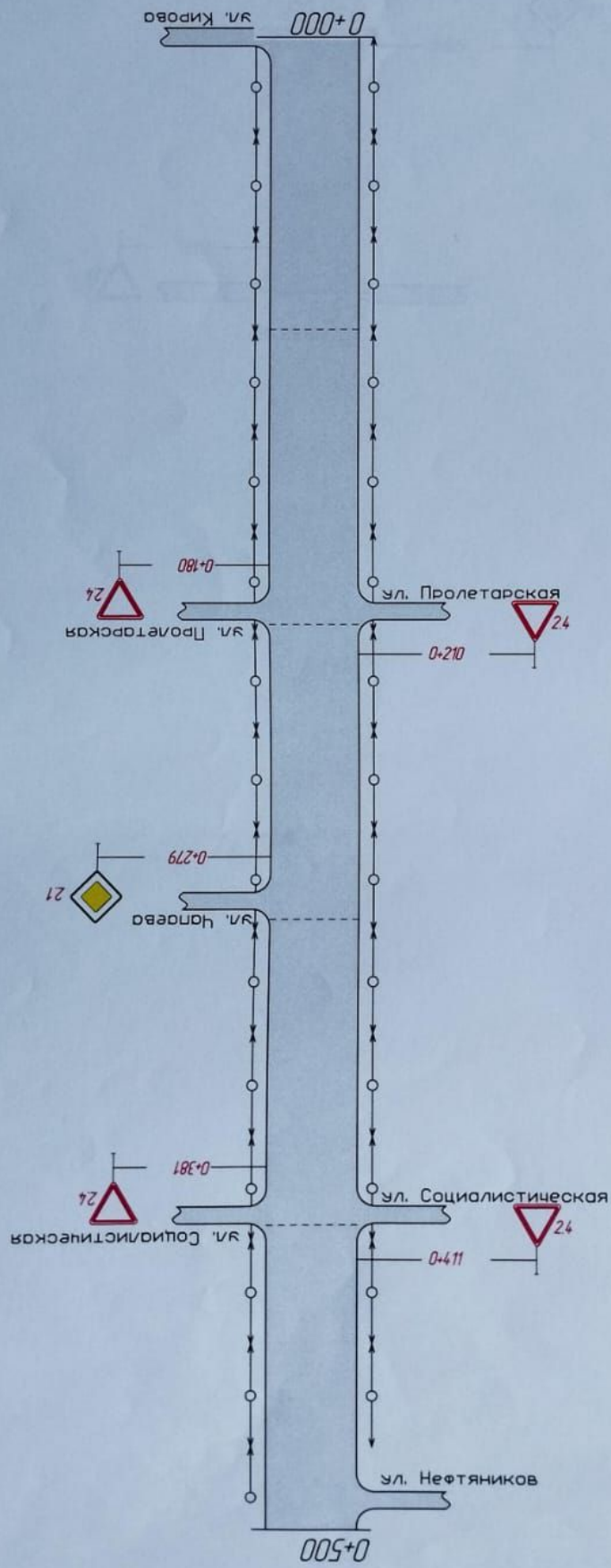
Горизонтальная дорожная разметка справа

Элементы дороги в плане	Горизонтальная дорожная разметка справа		
	1-я от осевой	2-я от осевой	Осевая линия



с. Серафимовский ул. Салавата Юлаева  
 км 0+000 - км 0+500

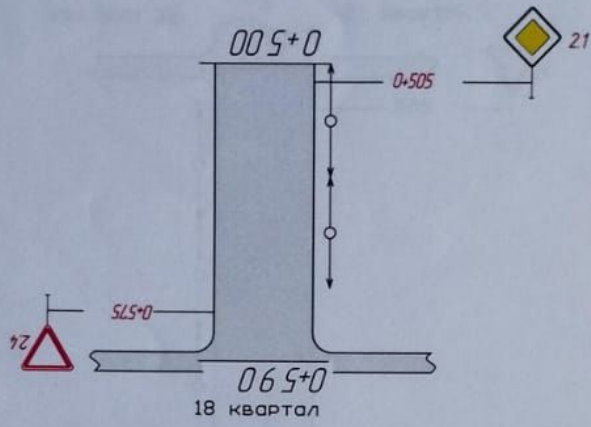
Горизонтальная дорожная разметка слева		
3-я от осевой		
2-я от осевой		
1-я от осевой		
Элементы дороги в плане		



Горизонтальная дорожная разметка справа		
Осевая линия		
1-я от осевой		
2-я от осевой		

с. Серафимовский ул. Салавата Юлаева  
 км 0+500 - км 0+590

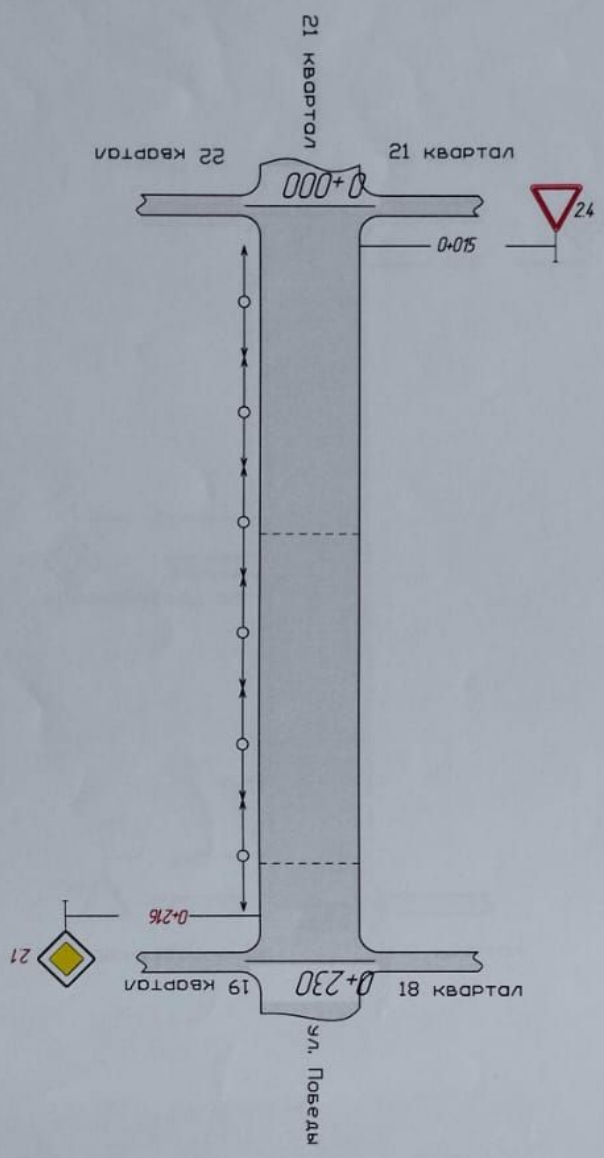
Горизонтальная дорожная разметка слева		
3-я от осевой		
2-я от осевой		
1-я от осевой		
Элементы дороги в плане	-----	



Горизонтальная дорожная разметка справа		
Осевая линия		
1-я от осевой		
2-я от осевой		

с. Серафимовский 18 квартал 1 участок  
 км 0+000 - км 0+230

Горизонтальная дорожная разметка слева		
3-я от осевой		
2-я от осевой		
1-я от осевой		
Элементы дороги в плане	-----	

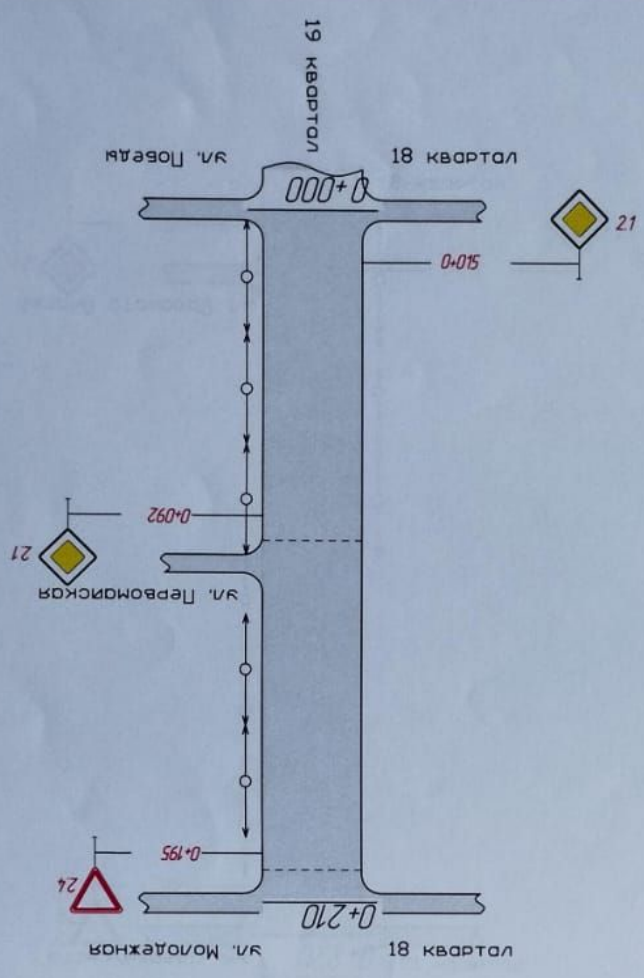


Горизонтальная дорожная разметка справа		
Осевая линия		
1-я от осевой		
2-я от осевой		



с. Серафимовский 18 квартал 2 участок  
 км 0+000 - км 0+210

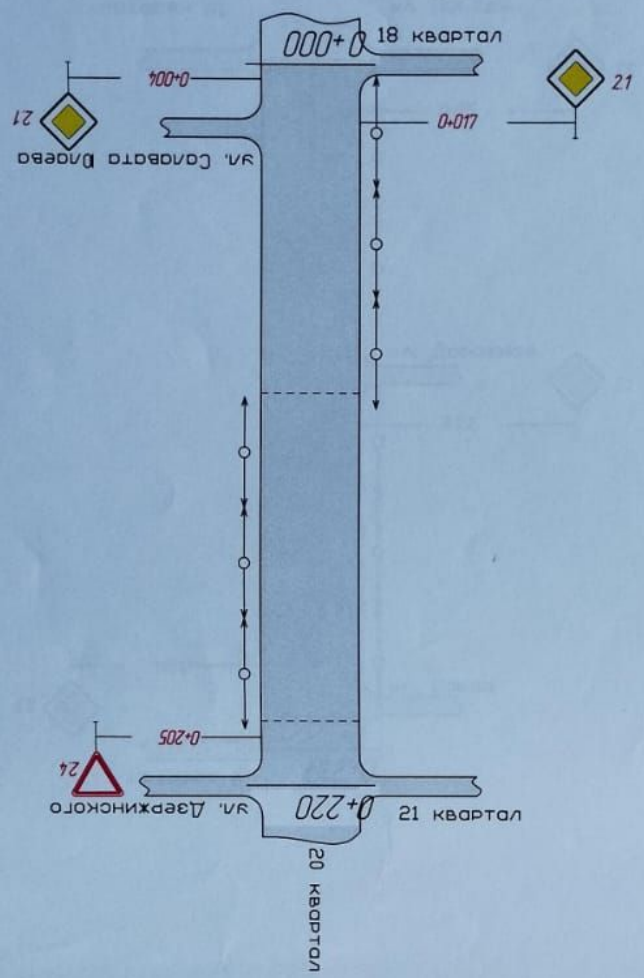
Горизонтальная дорожная разметка слева		
3-я от осевой		
2-я от осевой		
1-я от осевой		
Элементы дороги в плане		



Горизонтальная дорожная разметка справа		
Осевая линия		
1-я от осевой		
2-я от осевой		

с. Серафимовский 18 квартал 3 участок  
 км 0+000 - км 0+220

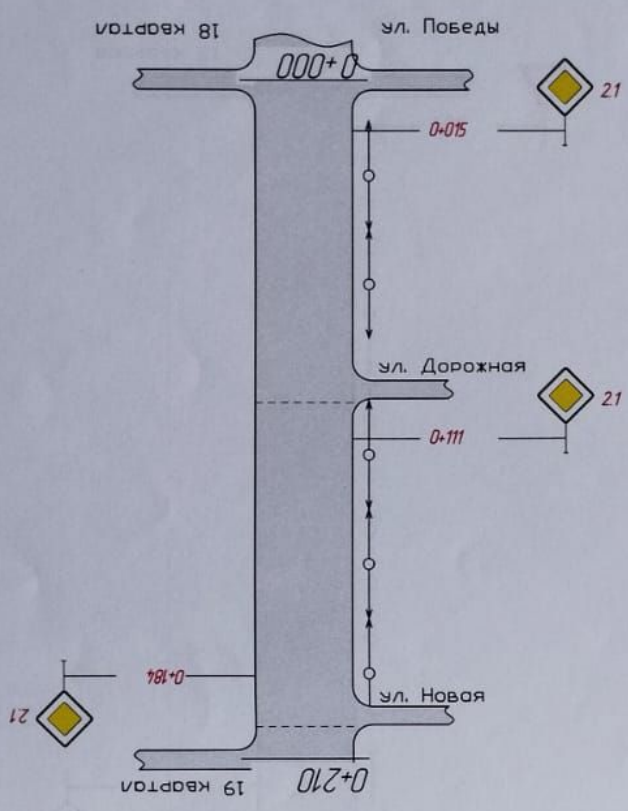
Горизонтальная дорожная разметка слева		
3-я от осевой		
2-я от осевой		
1-я от осевой		
Элементы дороги в плане	-----	



Горизонтальная дорожная разметка справа		
Осевая линия		
1-я от осевой		
2-я от осевой		

с. Серафимовский 19 квартал 1 участок  
 км 0+000 - км 0+210

Элементы дороги в плане	Горизонтальная дорожная разметка слева		
	1-я от осевой	2-я от осевой	3-я от осевой

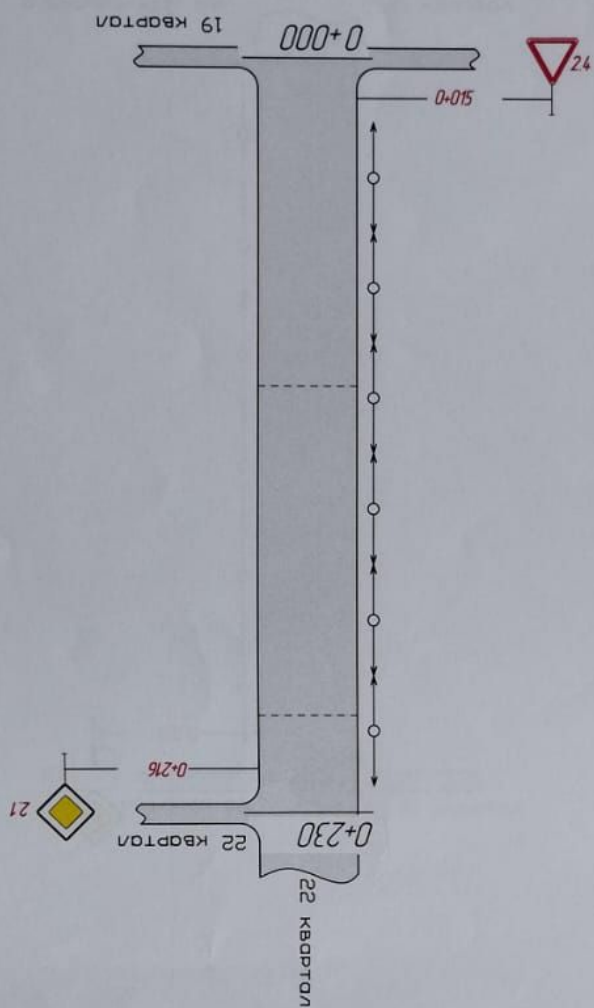


Горизонтальная дорожная разметка справа		
Осевая линия	1-я от осевой	2-я от осевой



с. Серафимовский 19 квартал 2 участок  
 км 0+000 - км 0+230

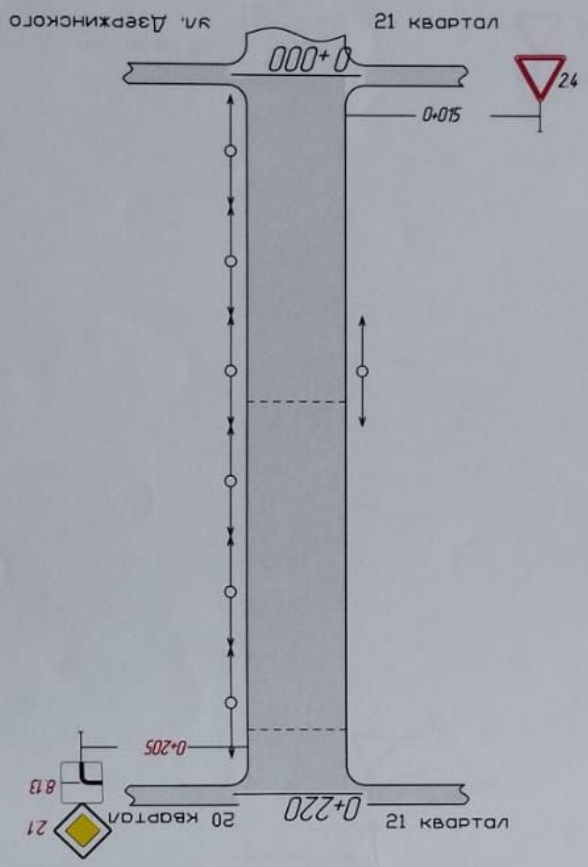
ГОРИЗОНТАЛЬНАЯ ДОРОЖНАЯ РАЗМЕТКА Справа	
3-я от осевой	
2-я от осевой	
1-я от осевой	
Элементы дороги в плане	



ГОРИЗОНТАЛЬНАЯ ДОРОЖНАЯ РАЗМЕТКА Слева	
Осевая линия	
1-я от осевой	
2-я от осевой	

с. Серафимовский 20 квартал 1 участок  
 км 0+000 - км 0+220

Элементы дороги в плане	Горизонтальная дорожная разметка слева		
	3-я от осевой		
	2-я от осевой		
	1-я от осевой		

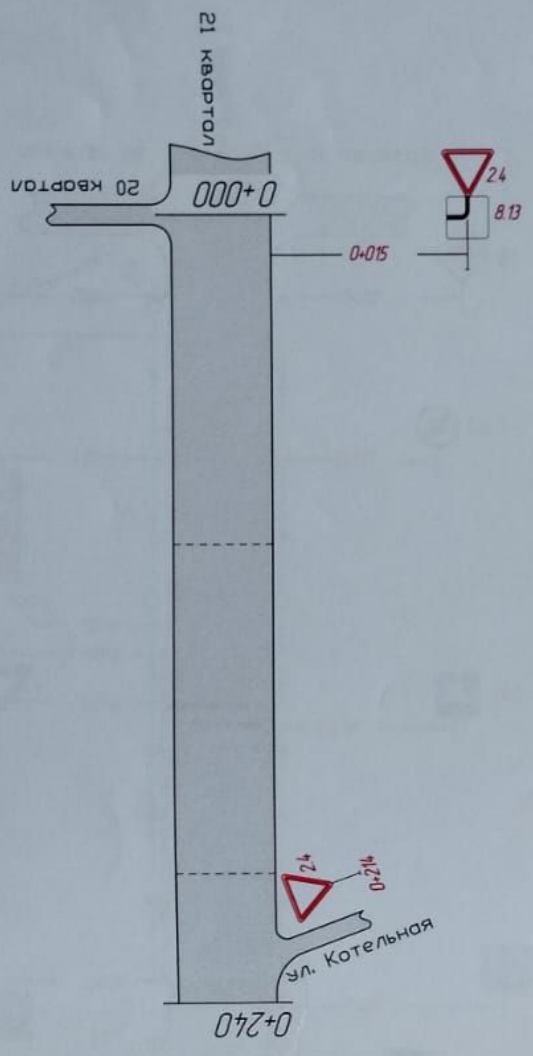


Горизонтальная дорожная разметка справа

Горизонтальная дорожная разметка справа		
Осевая линия		
1-я от осевой		
2-я от осевой		

с. Серафимовский 20 квартал 2 участок  
 км 0+000 – км 0+240

Горизонтальная дорожная разметка слева		
3-я от осевой		
2-я от осевой		
1-я от осевой		
Элементы дороги в плане	-----	



Горизонтальная дорожная разметка справа		
Осевая линия		
1-я от осевой		
2-я от осевой		

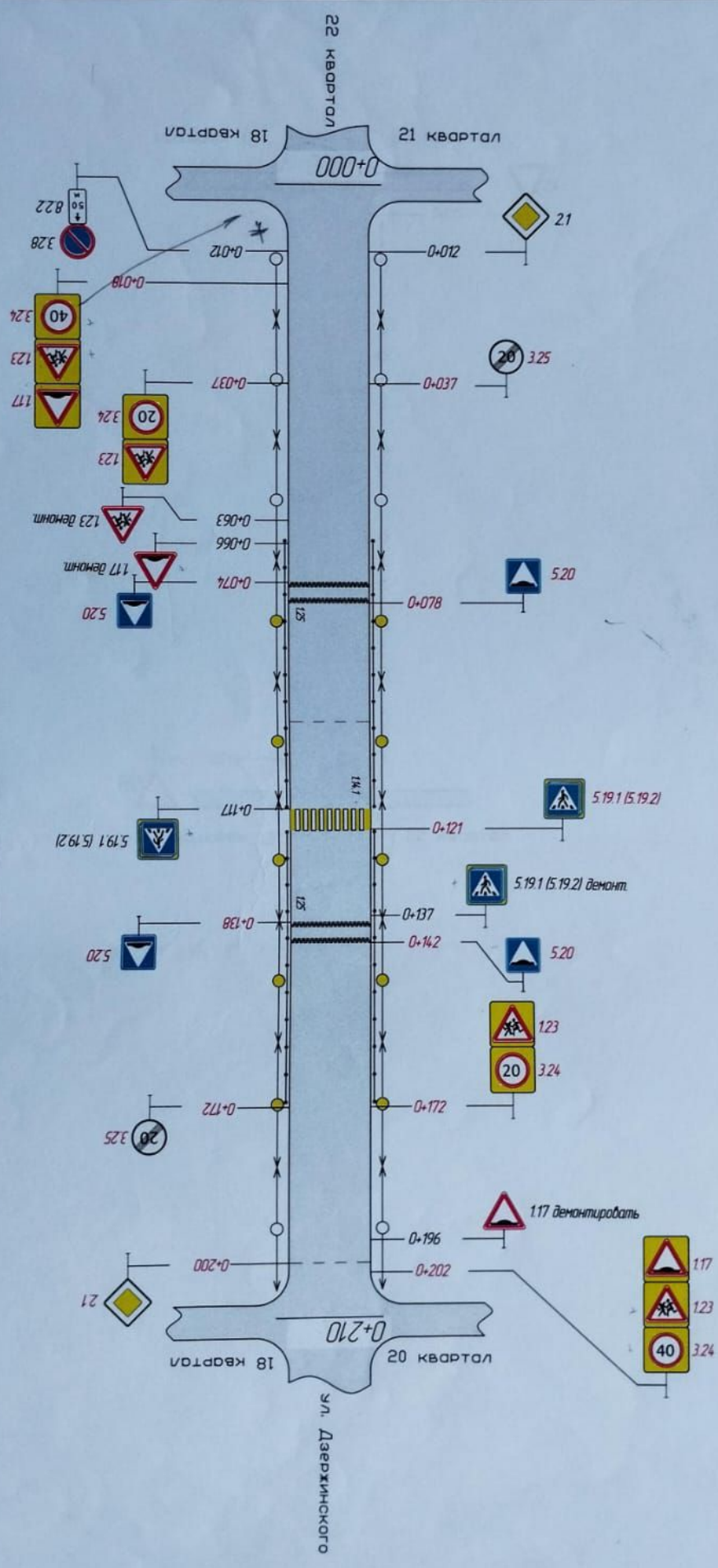


Горизонтальная дорожная разметка справа

Осевая линия  
1-я от осевой  
2-я от осевой

Горизонтальная дорожная разметка слева

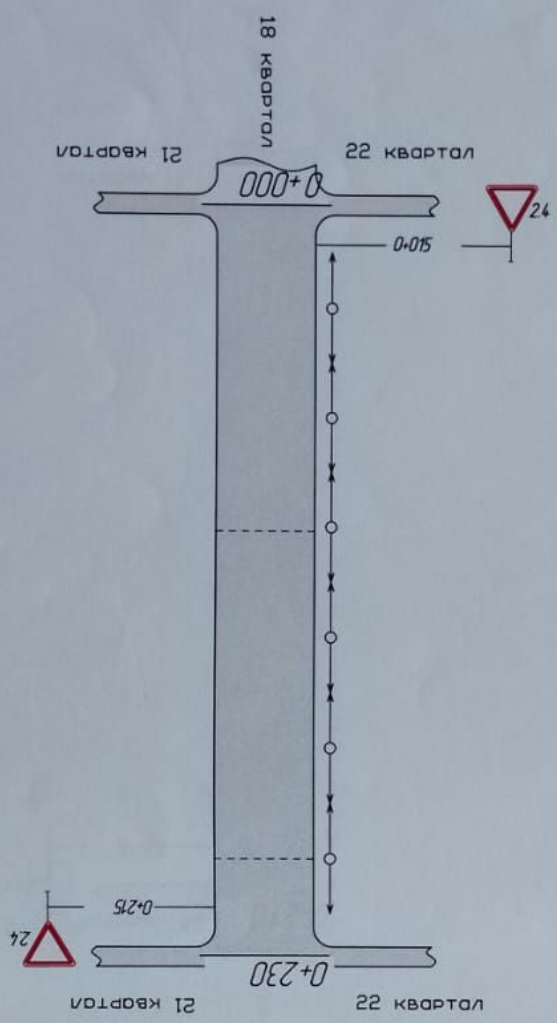
1-я от осевой  
2-я от осевой  
3-я от осевой



с. Серафимовский 21 квартал 1 участок  
км 0+000 - км 0+210

с. Серафимовский 21 квартал 2 квартал  
 км 0+000 - км 0+230

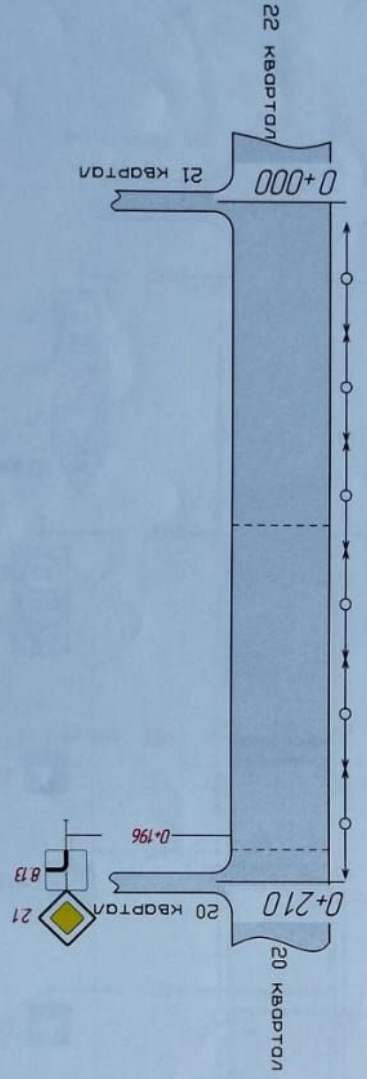
Элементы дороги в плане	Горизонтальная дорожная разметка слева		
	3-я от осевой		
	2-я от осевой		
	1-я от осевой		



Горизонтальная дорожная разметка справа	Осевая линия		
	3-я от осевой		
	2-я от осевой		
	1-я от осевой		

с. Серафимовский 21 квартал 3 участок  
 км 0+000 - км 0+210

Горизонтальная дорожная разметка слева		
3-я от осевой		
2-я от осевой		
1-я от осевой		
Элементы дороги в плане		

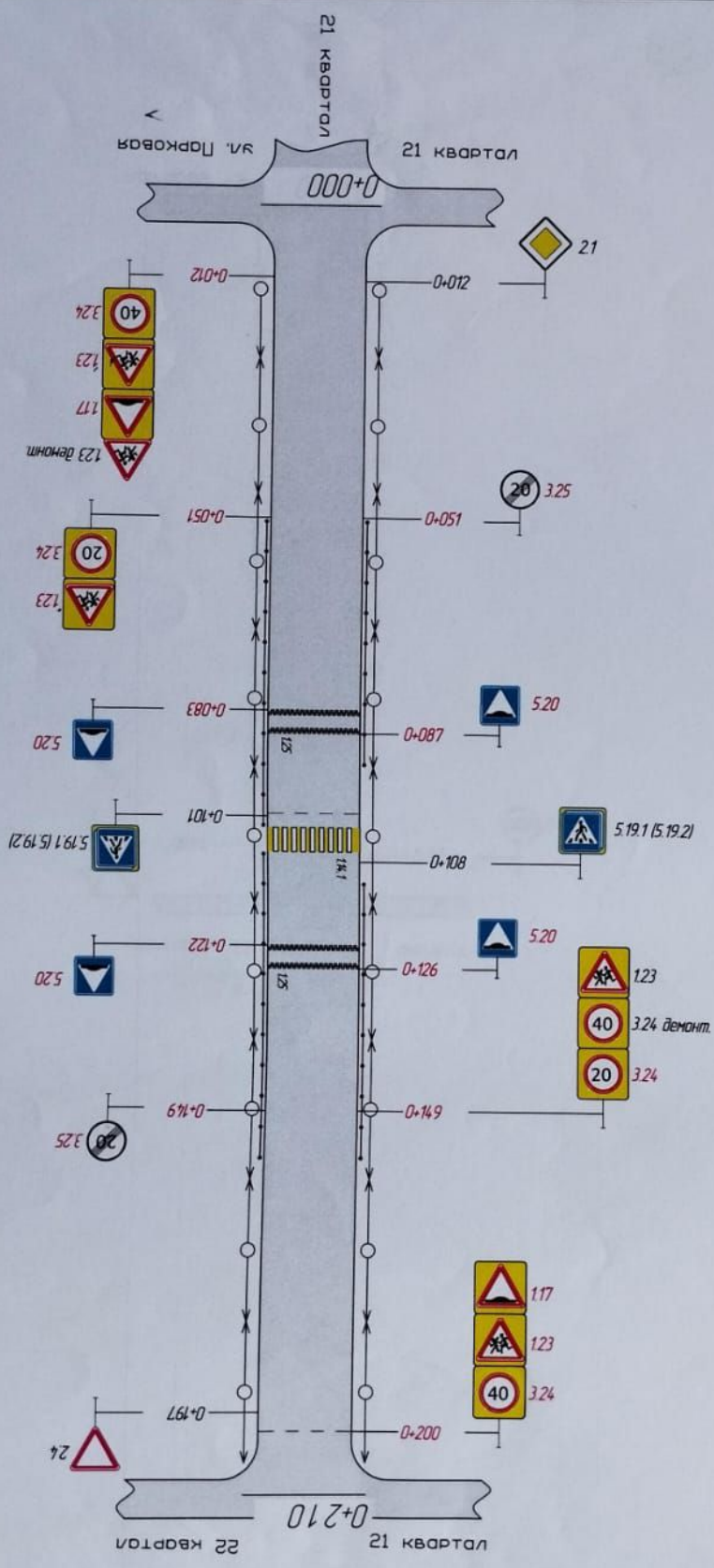


Горизонтальная дорожная разметка справа		
Осевая линия		
1-я от осевой		
2-я от осевой		



Горизонтальная дорожная разметка справа

Осевая линия
1-я от осевой
2-я от осевой



Горизонтальная дорожная разметка слева

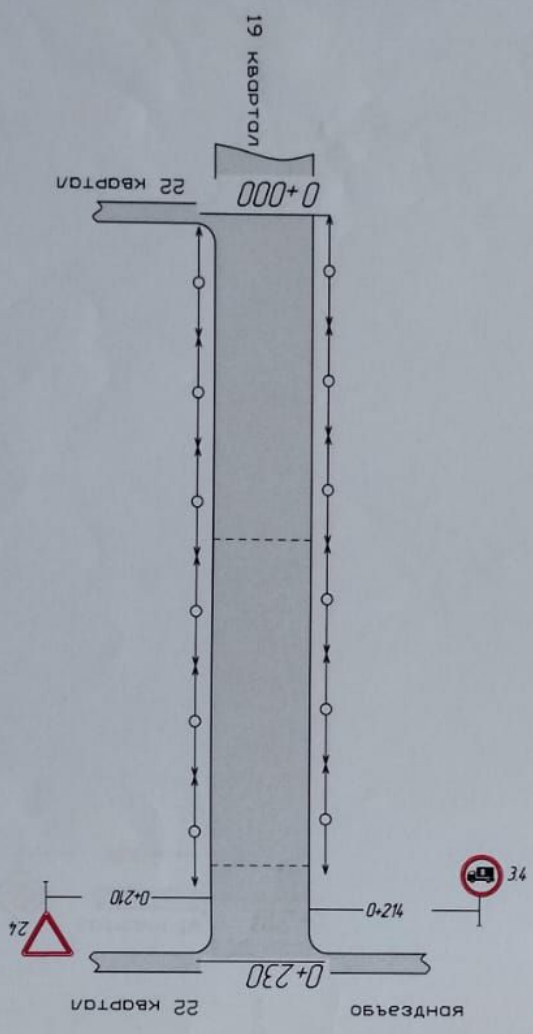
3-я от осевой
2-я от осевой
1-я от осевой

Элементы дороги в плане

с. Серафимовский 22 квартал 1 участок  
 км 0+000 - км 0+210

с. Серафимовский 22 квартал 2 участок  
 км 0+000 - км 0+230

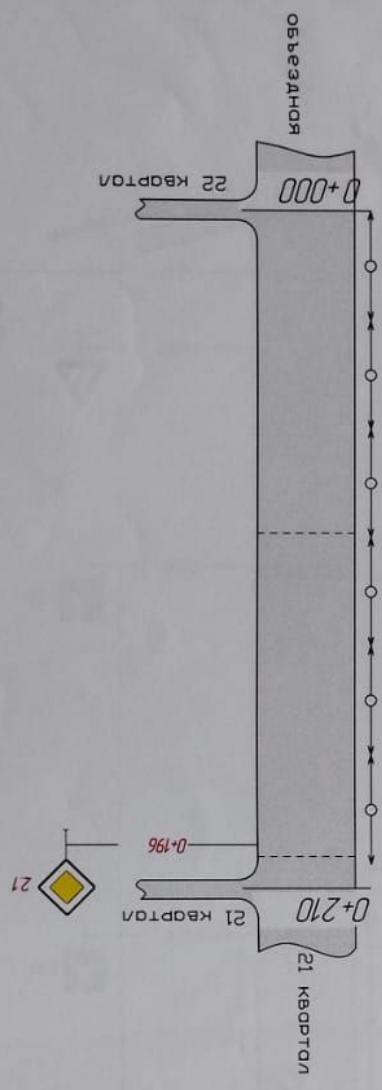
Горизонтальная дорожная разметка Слева		
3-я от осевой		
2-я от осевой		
1-я от осевой		
Элементы дороги в плане		



Горизонтальная дорожная разметка Справа		
Осевая линия		
1-я от осевой		
2-я от осевой		

с. Серафимовский 22 квартал 3 участок  
 км 0+000 - км 0+210

Горизонтальная дорожная разметка слева	3-я от осевой	
	2-я от осевой	
	1-я от осевой	
Элементы дороги в плане	-----	



Горизонтальная дорожная разметка справа	Осевая линия	
	1-я от осевой	
	2-я от осевой	



с. Серафимовский ул. Солнечная 1 участок  
 км 0+000 - км 0+500

Горизонтальная дорожная разметка слева		
3-я от осевой		
2-я от осевой		
1-я от осевой		
Элементы дороги в плане		

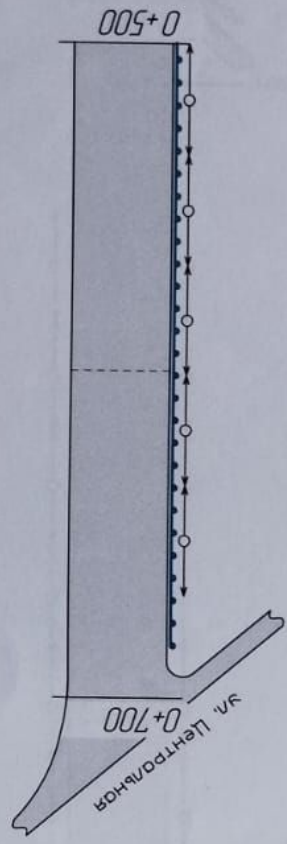


Горизонтальная дорожная разметка справа

Горизонтальная дорожная разметка справа		
Осевая линия		
1-я от осевой		
2-я от осевой		

с. Серафимовский ул. Солнечная 1 участок  
 км 0+500 - км 0+700

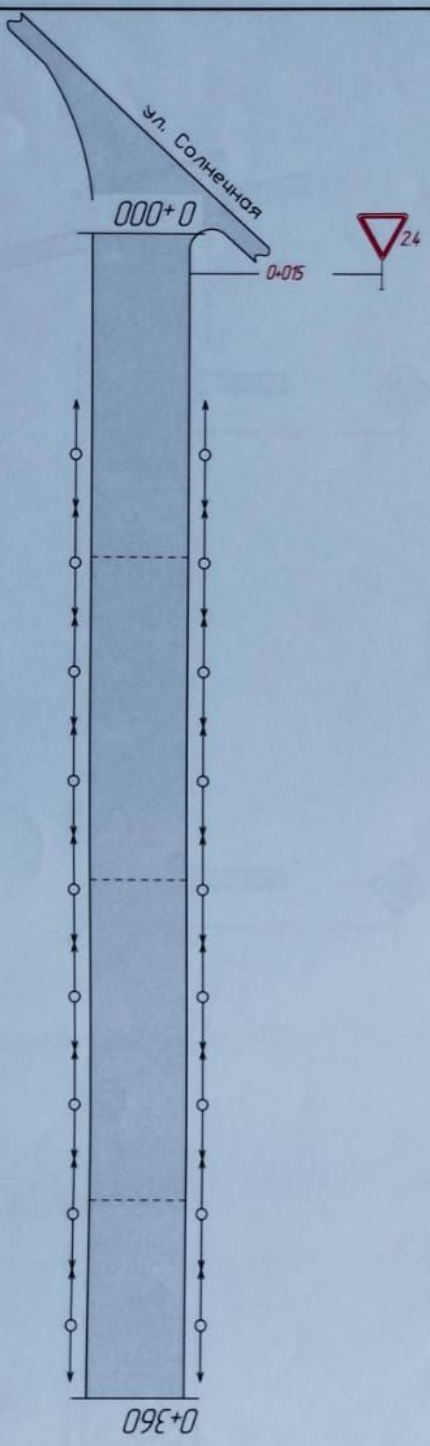
Горизонтальная дорожная разметка Слева	
3-я от осевой	
2-я от осевой	
1-я от осевой	
Элементы дороги в плане	
-----	



Горизонтальная дорожная разметка Справа	
Осевая линия	
1-я от осевой	
2-я от осевой	

с. Серафимовский ул. Солнечная 2 участок  
 км 0+000 - км 0+360

Горизонтальная дорожная разметка слева		
3-я от осевой		
2-я от осевой		
1-я от осевой		
Элементы дороги в плане		
ВУ-1 R-500 K-60 ВУ-2 R-300 K-40		

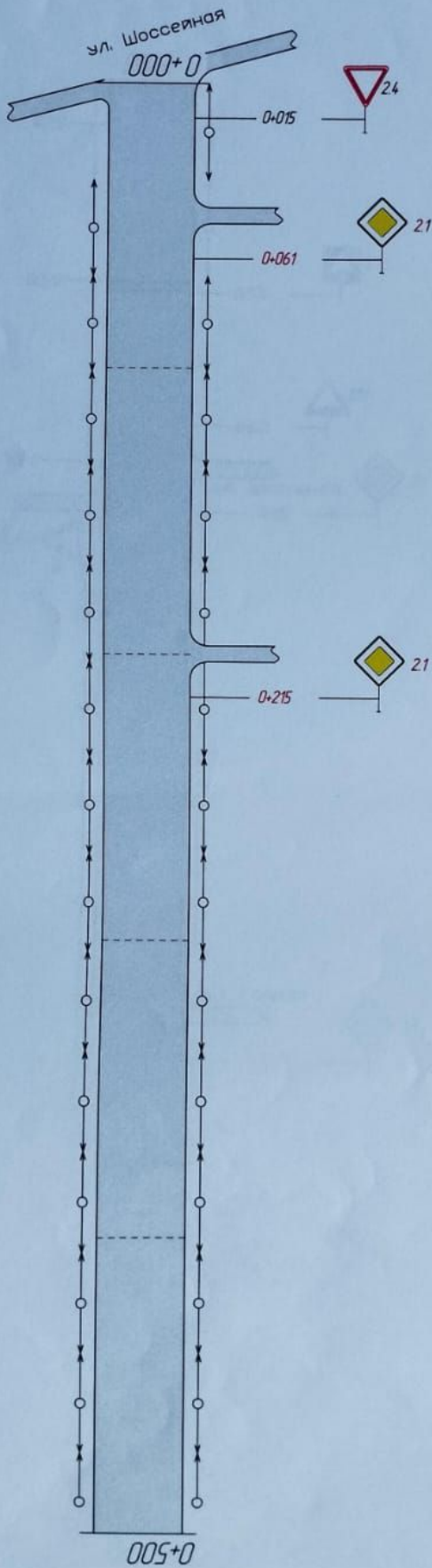


Горизонтальная дорожная разметка справа		
Осевая линия		
1-я от осевой		
2-я от осевой		



с. Серафимовский ул. Центральная  
км 0+000 - км 0+500

Горизонтальная дорожная разметка слева			
Элементы дороги в плане	1-я от осевой	2-я от осевой	3-я от осевой
<div style="display: flex; justify-content: space-between;"> <span>ВУ-1 R-600 K-90</span> <span>ВУ-2 R-800 K-100</span> </div>			

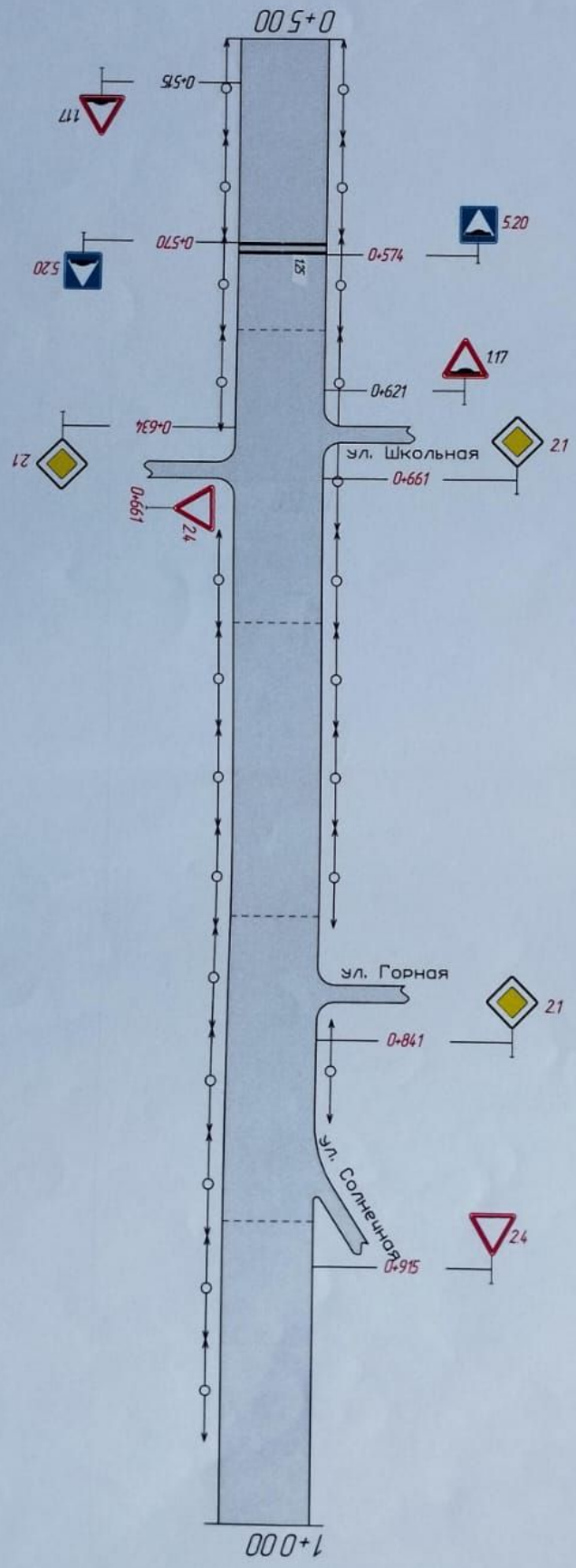


Горизонтальная дорожная разметка справа

Осевая линия	1-я от осевой	2-я от осевой

с. Серафимовский ул. Центральная  
км 0+500 - км 1+000

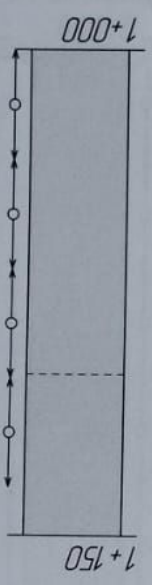
Горизонтальная дорожная разметка Слева		
3-я от осевой	2-я от осевой	1-я от осевой
Замечания дороги в плане		
Ву-3 R-800 K-50		
Ву-4 R-600 K-60		
Ву-5 R-100 K-40		



Горизонтальная дорожная разметка Справа		
Осевая линия	1-я от осевой	2-я от осевой

с. Серафимовский ул. Центральная  
 км 1+000 – км 1+150

Горизонтальная дорожная разметка слева		
3-я от осевой		
2-я от осевой		
1-я от осевой		
Элементы дороги в плане		

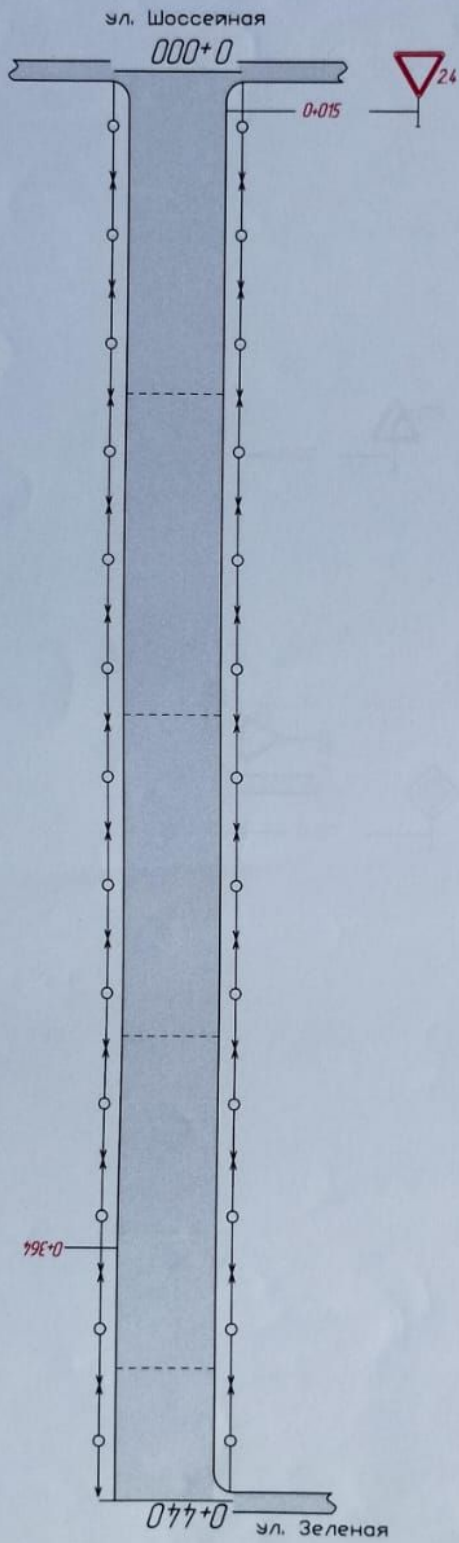


Горизонтальная дорожная разметка справа		
Осевая линия		
1-я от осевой		
2-я от осевой		



с. Серафимовский ул. Рабочая  
 км 0+000 - км 0+440

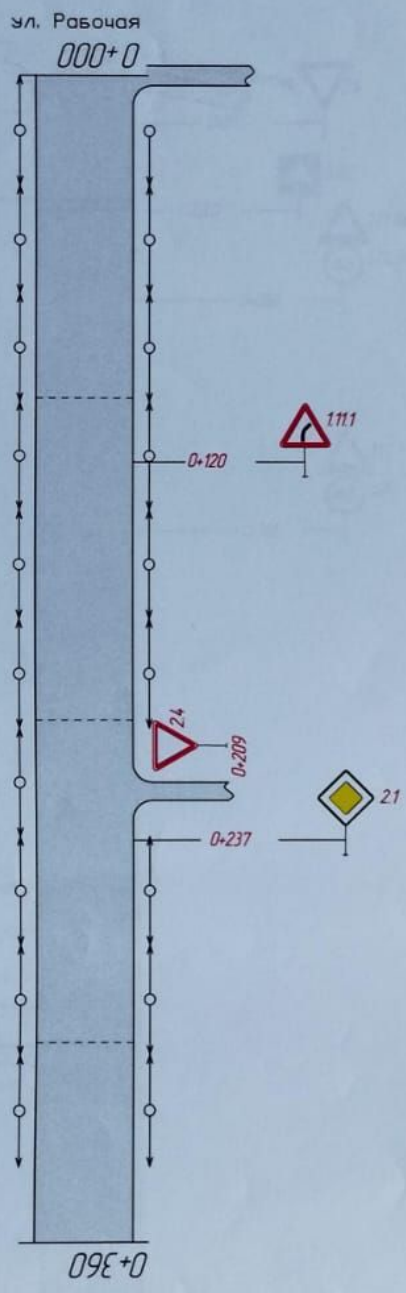
Горизонтальная дорожная разметка справа		Горизонтальная дорожная разметка слева	
3-я от осевой		3-я от осевой	
2-я от осевой		2-я от осевой	
1-я от осевой		1-я от осевой	
Элементы дороги в плане		Элементы дороги в плане	
		ВУ-1 R-600 К-50    ВУ-2 R-800 К-60    ВУ-3 R-400 К-50    ВУ-4 R-100 К-40	



Горизонтальная дорожная разметка справа		Горизонтальная дорожная разметка слева	
Осевая линия		Осевая линия	
1-я от осевой		1-я от осевой	
2-я от осевой		2-я от осевой	

г. Серфимовский ул. Зеленая  
 км 0+000 - км 0+360

ГОРИЗОНТАЛЬНАЯ ДОРОЖНАЯ РАЗМЕТКА СЛЕВА		
3-я от осевой		
2-я от осевой		
1-я от осевой		
Элементы дороги в плане	ВУ-1 Р-100 К-40	




ГОРИЗОНТАЛЬНАЯ ДОРОЖНАЯ РАЗМЕТКА СПРАВА		
Осевая линия		
1-я от осевой		
2-я от осевой		

г. Серафимовский ул. Строительная 1 участок  
 км 0+000 - км 0+500

Горизонтальная  
 дорожная разметка  
 слева

3-я от осевой
2-я от осевой
1-я от осевой



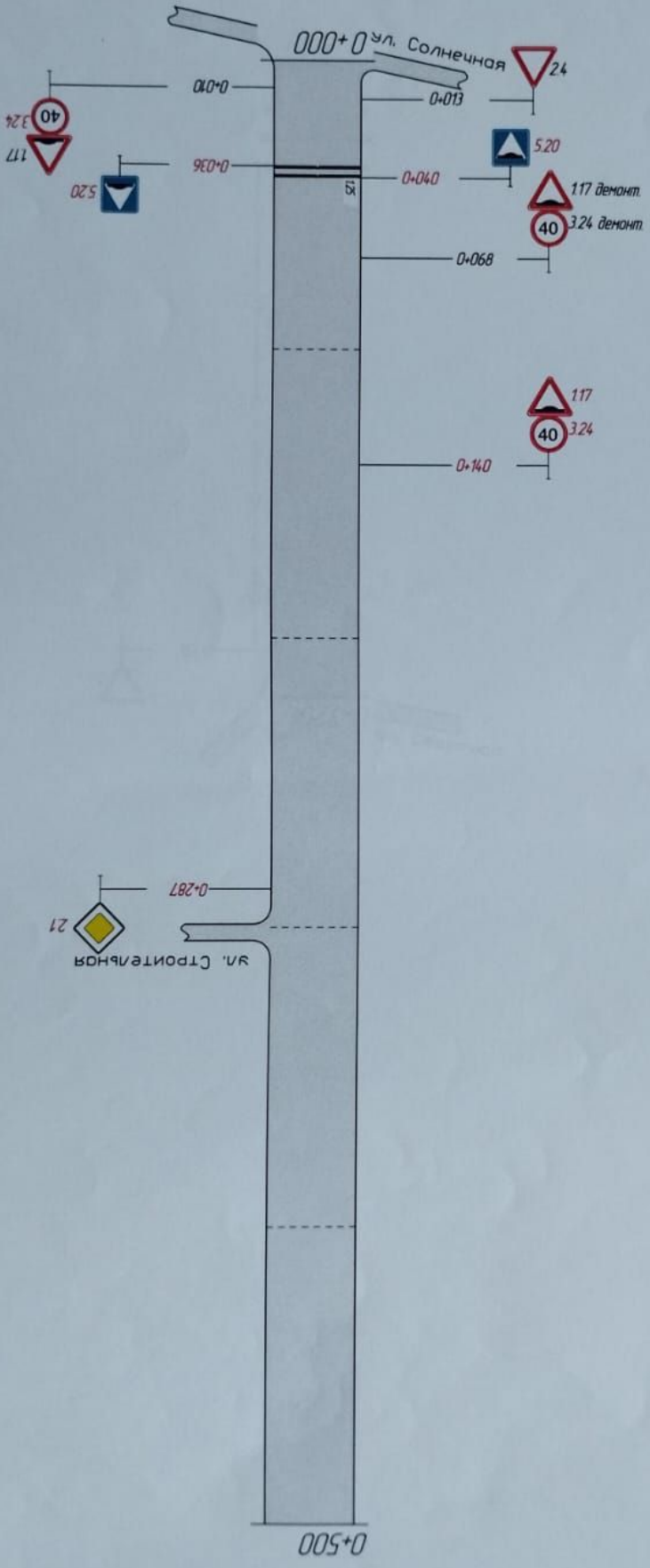
ВУ-1 R-200 K-50  
 ВУ-2 R-100 K-40

Горизонтальная  
 дорожная разметка  
 справа

Осевая линия
1-я от осевой
2-я от осевой



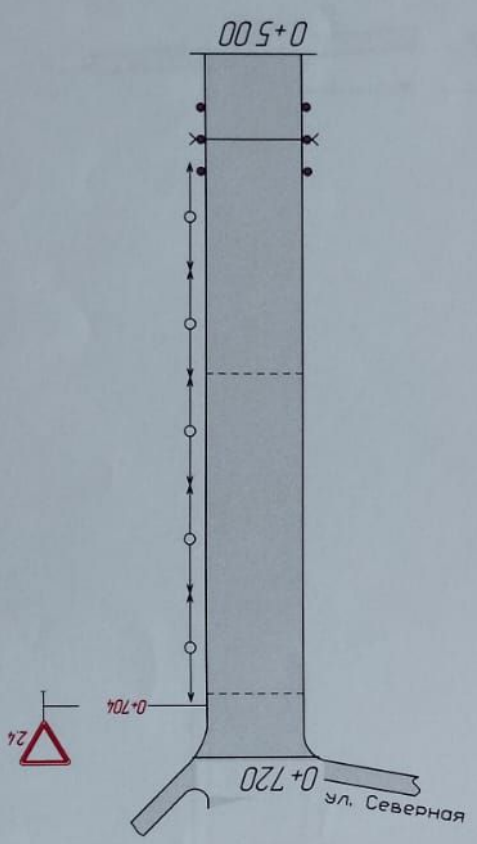
ВУ-1 R-200 K-50  
 ВУ-2 R-100 K-40





с. Серафимовский ул. Строительная 1 участок  
 км 0+500 - км 0+720

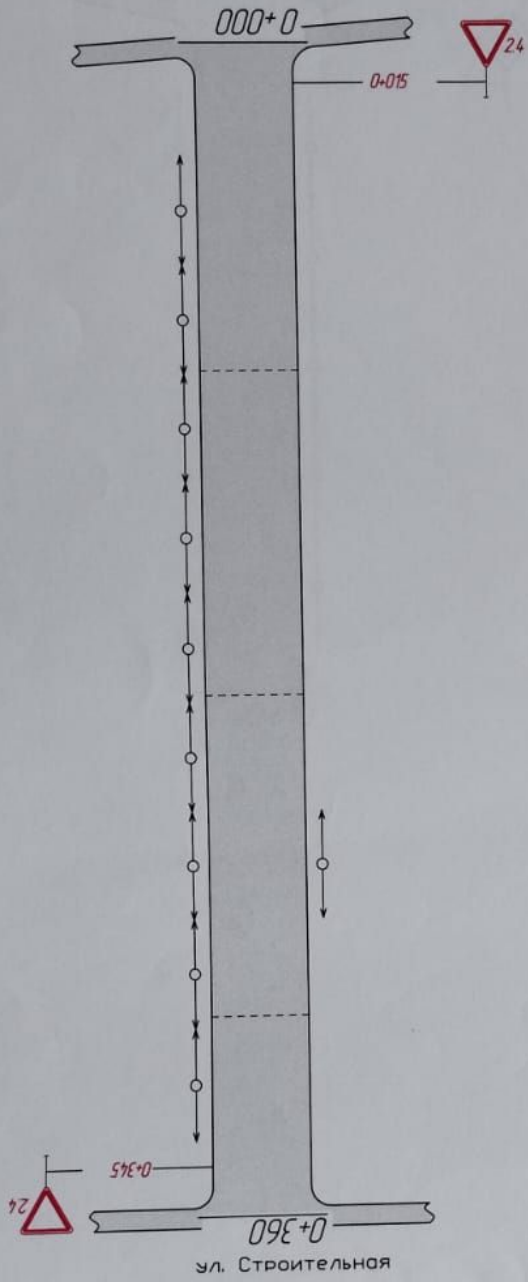
Горизонтальная дорожная разметка слева		
3-я от осевой		
2-я от осевой		
1-я от осевой		
Элементы дорожной разметки в плане	ВУ-2 R-100 К-40	ВУ-3 R-50 К-30



Горизонтальная дорожная разметка справа		
Осевая линия		
1-я от осевой		
2-я от осевой		

с. Серафимовский ул. Строительная 2 участок  
км 0+000 - км 0+360

Горизонтальная дорожная разметка слева		
3-я от осевой		
2-я от осевой		
1-я от осевой		
Элементы дороги в плане		
	ВУ-1	R-1000 K-60
	ВУ-2	R-100 K-40
	ВУ-3	R-50 K-30

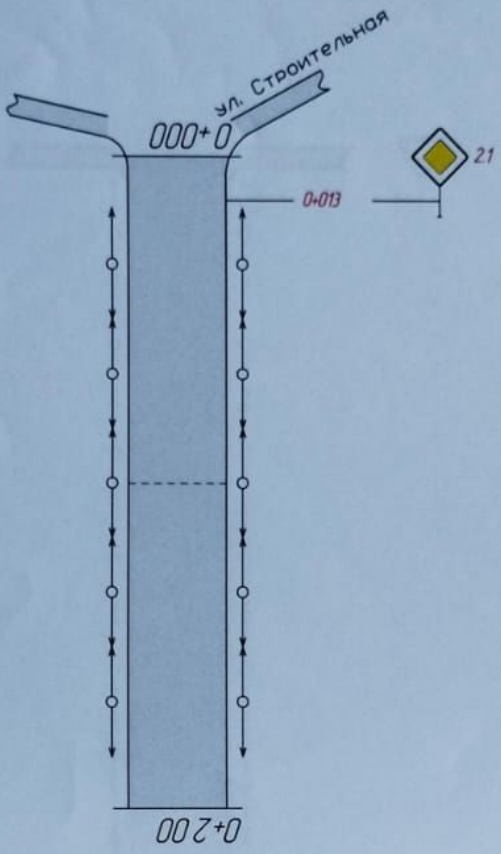


Горизонтальная дорожная разметка справа

Горизонтальная дорожная разметка справа		
Осевая линия		
1-я от осевой		
2-я от осевой		

с. Серафимовский ул. Северная  
 км 0+000 - км 0+200

Горизонтальная дорожная разметка слева		
3-я от осевой		
2-я от осевой		
1-я от осевой		
Элементы дороги в плане		
-----		

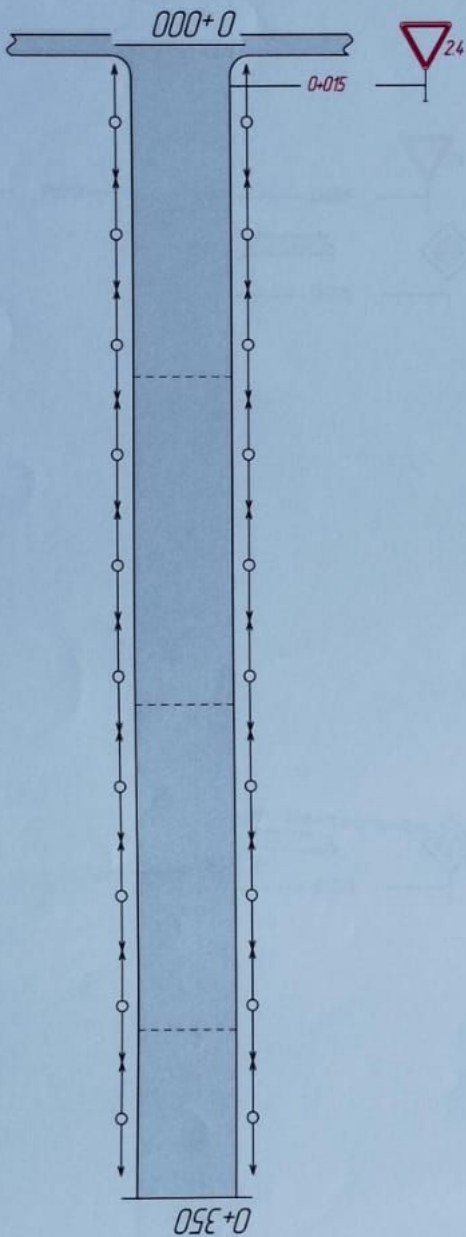


Горизонтальная дорожная разметка справа		
Осевая линия		
1-я от осевой		
2-я от осевой		



с. Серафимовский ул. Восточная  
 км 0+000 - км 0+350

Горизонтальная дорожная разметка слева		
3-я от осевой		
2-я от осевой		
1-я от осевой		
Элементы дороги в плане	-----	

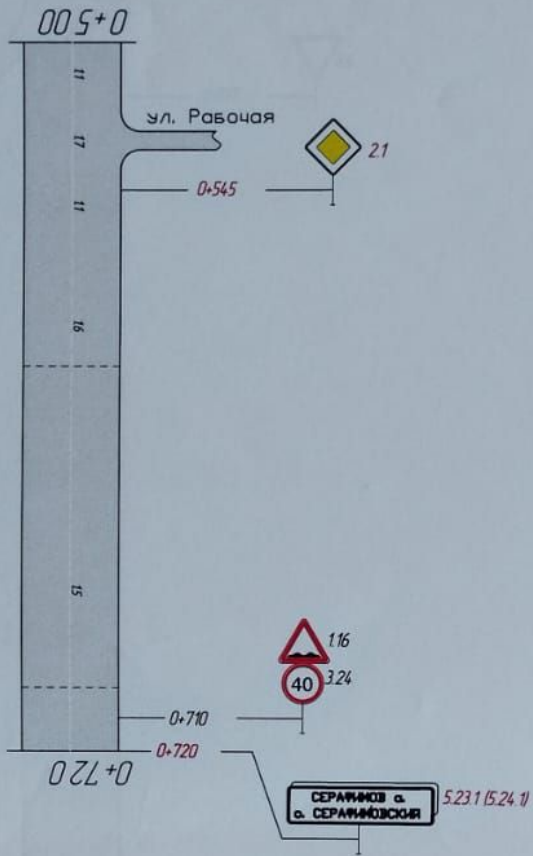


Горизонтальная дорожная разметка справа		
Осевая линия		
1-я от осевой		
2-я от осевой		



с. Серафимовский ул. Шоссейная  
 км 0+500 - км 0+720

ГОРИЗОНТАЛЬНАЯ ДОРЖНАЯ РАЗМЕТКА СЛЕВА		
3-я от осевой		
2-я от осевой		
1-я от осевой		
Элементы дороги в плане		



ГОРИЗОНТАЛЬНАЯ ДОРЖНАЯ РАЗМЕТКА СПРАВА		
Осевая линия	11	11
1-я от осевой	11	11
2-я от осевой	11	11
	16	15




с. Серафимовский объездная дорога  
км 0+000 - км 0+500

Горизонтальная дорожная разметка слева		
3-я от осевой		
2-я от осевой		
1-я от осевой		

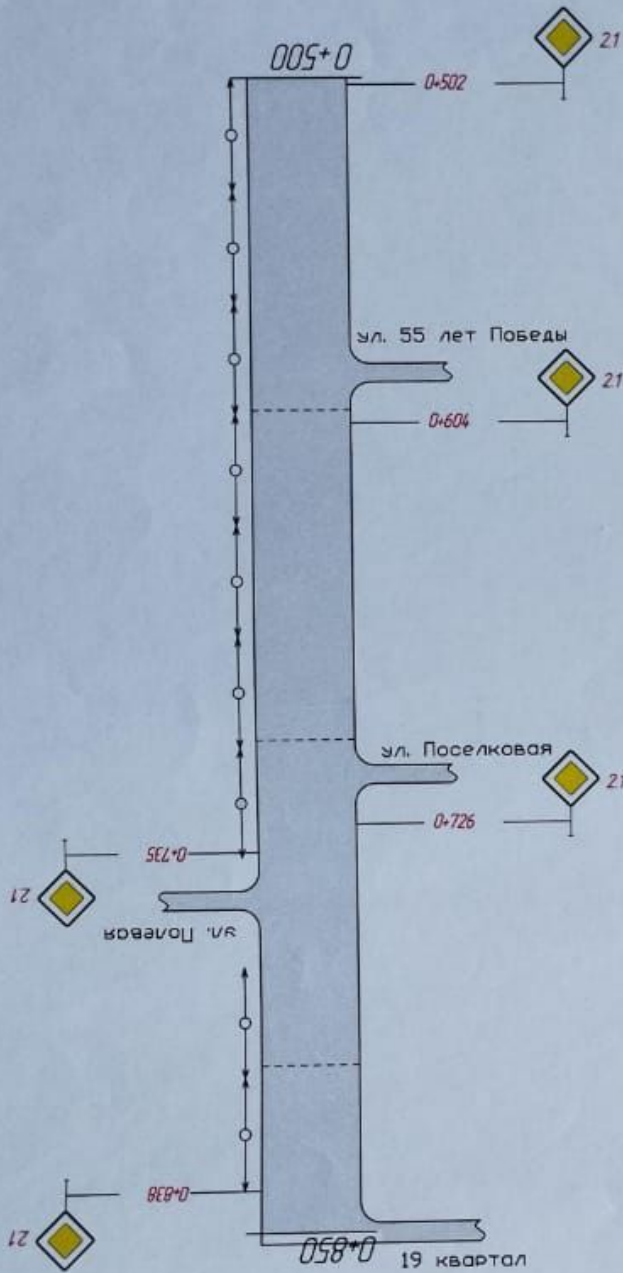
Элементы дороги в плане
ВУ-1 R-400 K-90



Горизонтальная дорожная разметка справа		
Осевая линия		
1-я от осевой		
2-я от осевой		

Горизонтальная  
дорожная разметка  
справа

Осевая линия
1-я от осевой
2-я от осевой



Горизонтальная  
дорожная разметка  
слева

3-я от осевой
2-я от осевой
1-я от осевой

Элементы дороги в плане


с. Серафимовский объездная дорога  
км 0+500 - км 0+850