

Общество с ограниченной ответственностью
"Техносервис"



ПРОЕКТ ОРГАНИЗАЦИИ ДОРОЖНОГО ДВИЖЕНИЯ
ДЛЯ УЛИЧНО-ДОРОЖНОЙ СЕТИ С. СЕРАФИМОВКИЙ,
С. СЕРАФИМОВКА
СП СЕРАФИМОВСКИЙ СЕЛЬСОВЕТ
МР ТУЙМАЗИНСКИЙ РАЙОН РЕСПУБЛИКИ БАШКОРТОСТАН

ПРОЕКТ ОРГАНИЗАЦИИ ДОРОЖНОГО ДВИЖЕНИЯ
Книга 2 Экз. Заказчика
ОСНОВНОЙ КОМПЛЕКТ ЧЕРТЕЖЕЙ
Уфа-2017 г.

УТВЕРЖДАЮ

глава сельского поселения Серафимовский сельсовет
муниципального района Туймазинский район РБ



А.Н.Нелюбин

25 12 2023 г.

**ПРОЕКТ ОРГАНИЗАЦИИ ДОРОЖНОГО ДВИЖЕНИЯ
ДЛЯ УЛИЧНО-ДОРОЖНОЙ СЕТИ СЕЛЬСКОГО ПОСЕЛЕНИЯ
СЕРАФИМОВСКИЙ СЕЛЬСОВЕТ МУНИЦИПАЛЬНОГО РАЙОНА
ТУЙМАЗИНСКИЙ РАЙОН РЕСПУБЛИКИ БАШКОРТОСТАН**

Книга 2

ОСНОВНОЙ КОМПЛЕКТ ЧЕРТЕЖЕЙ







ООО «ТЕХНОСЕРВИС»

2023 г.

Ведомость основного комплекта чертежей

№ п/п	Наименование	Лист
	с. Серафимовка	
1	ул. Центральная	3
	с. Серафимовский	
2	ул. Губкина	6
3	ул. Девонская	7
4	ул. Индустриальная	12
5	ул. Коваленко	17
6	ул. Комсомольская	19
7	ул. Ленина	20
8	ул. Покровская	25
9	ул. Пушкина	26
10	ул. Свердлова	28

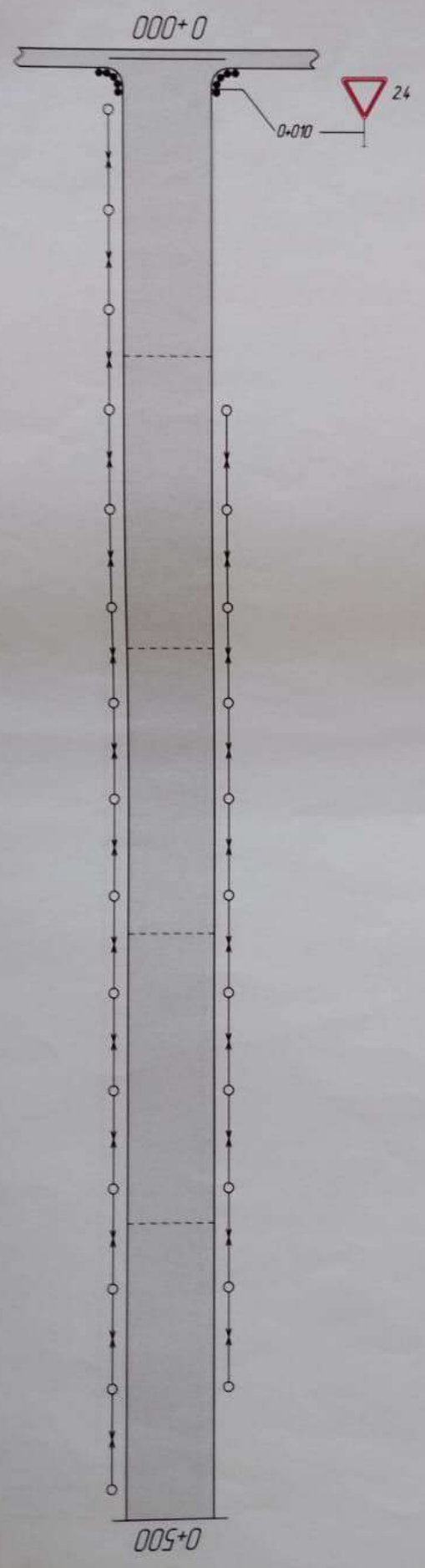
Условные обозначения

Условные обозначения	Наименование
а)  б) 	Дорожные знаки: а) проектируемый; б) существующий.
а)  б)  в) 	Дорожные ограждения: а) барьерное ограждение; б) пешеходное ограждение; в) мост.
	Искусственное освещение

- Исходные данные для проектирования - перечень и схемы автомобильных дорог сельского поселения, изыскания автомобильных дорог, проведенных ООО "Техносервис".
- Размеры даны в метрах.
- Способ и место установки знаков определить в соответствии с приложением №1 пояснительной записки.

с. Серафимовка ул. Центральная
 км 0+000 - км 0+500

Горизонтальная дорожная разметка слева		
3-я от осевой	2-я от осевой	1-я от осевой
Уклоны дорожки $R=50m$ $L=55m$		




Горизонтальная дорожная разметка справа		
Дорожная линия	1-я от осевой	2-я от осевой

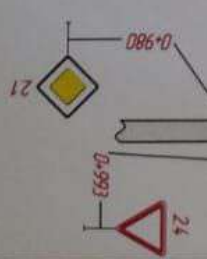
с. Серафимовка ул. Центральная
км 0+500 – км 1+000

Горизонтальная дорожная разметка слева	
3-я от осевой	
2-я от осевой	
1-я от осевой	
Элементы дороги в плане	
$R = 200\text{м}$ $L = 150\text{м}$	

005+0




1+000



Горизонтальная дорожная разметка справа	
Осевая линия	
1-я от осевой	
2-я от осевой	

с. Серафимовка ул. Центральная
км 1+000 - км 1+500

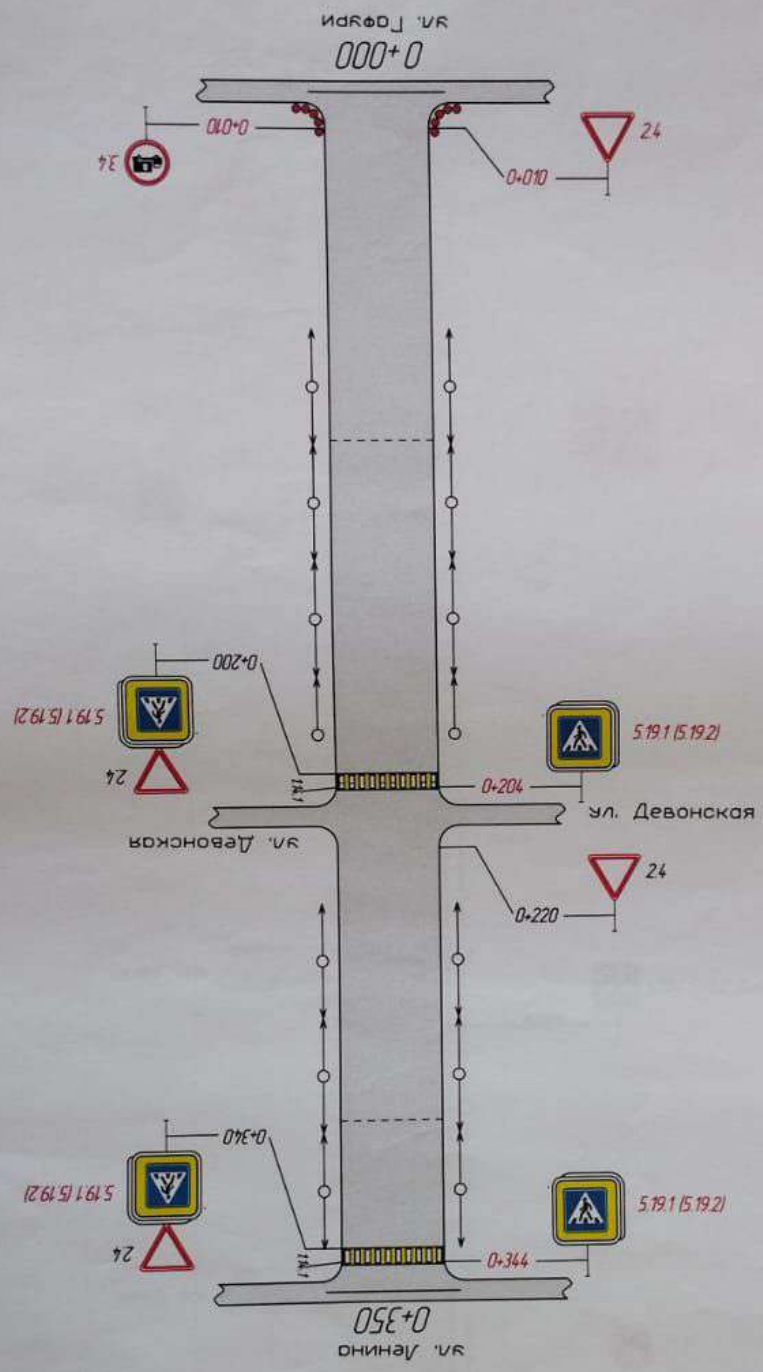
Горизонтальная дорожная разметка слева		
3-я от осевой		
2-я от осевой		
1-я от осевой		
Элементы дороги в плане		
R=200м, L=160м		



Горизонтальная дорожная разметка справа	
Осевая линия	
1-я от осевой	
2-я от осевой	

Горизонтальная
дорожная разметка
справа

Осевая линия
1-я от осевой
2-я от осевой



Горизонтальная
дорожная разметка
слева

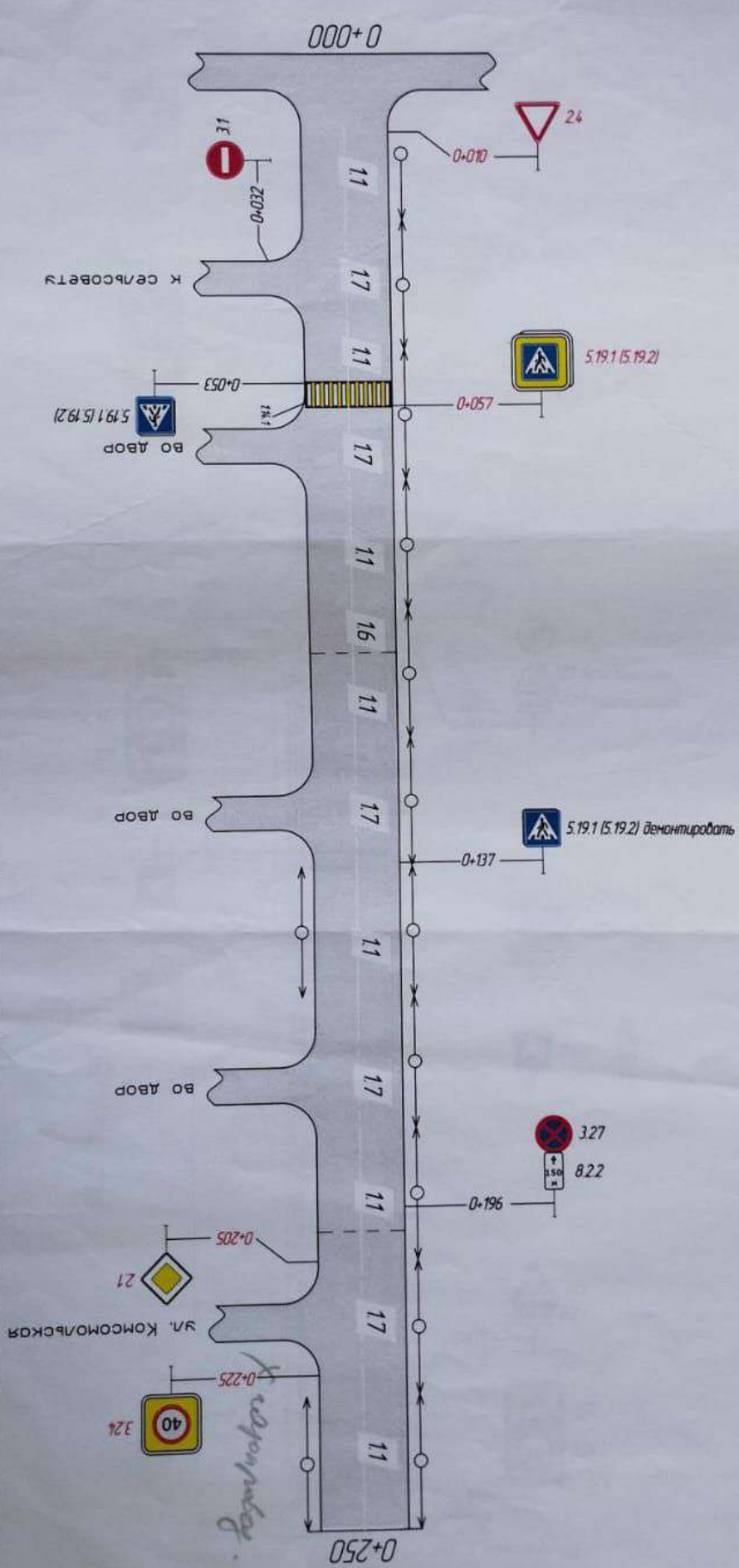
3-я от осевой
2-я от осевой
1-я от осевой

Элементы дороги в плане			

с. Серафимовский ул. Гудкина
км 0+000 - км 0+350

с. Серафимовский ул. Девонская
км 0+000 - км 0+250

Горизонтальная дорожная разметка слева		
3-я от осевой		
2-я от осевой		
1-я от осевой		
Элементы дороги в плане		



Горизонтальная дорожная разметка справа		
Осевая линия	1,1	0+009-0+026
1-я от осевой	1,7	0+026-0+044
2-я от осевой	1,1	0+044-0+053
	1,7	0+053-0+073
	1,1	0+073-0+093
	1,6	0+093-0+099
	1,1	0+099-0+119
	1,7	0+119-0+137
	1,1	0+137-0+166
	1,7	0+166-0+184
	1,1	0+184-0+206
	1,7	0+206-0+224
	1,1	0+224-0+250

с. Серафимовский ул. Девопская
км 0+250 - км 0+500

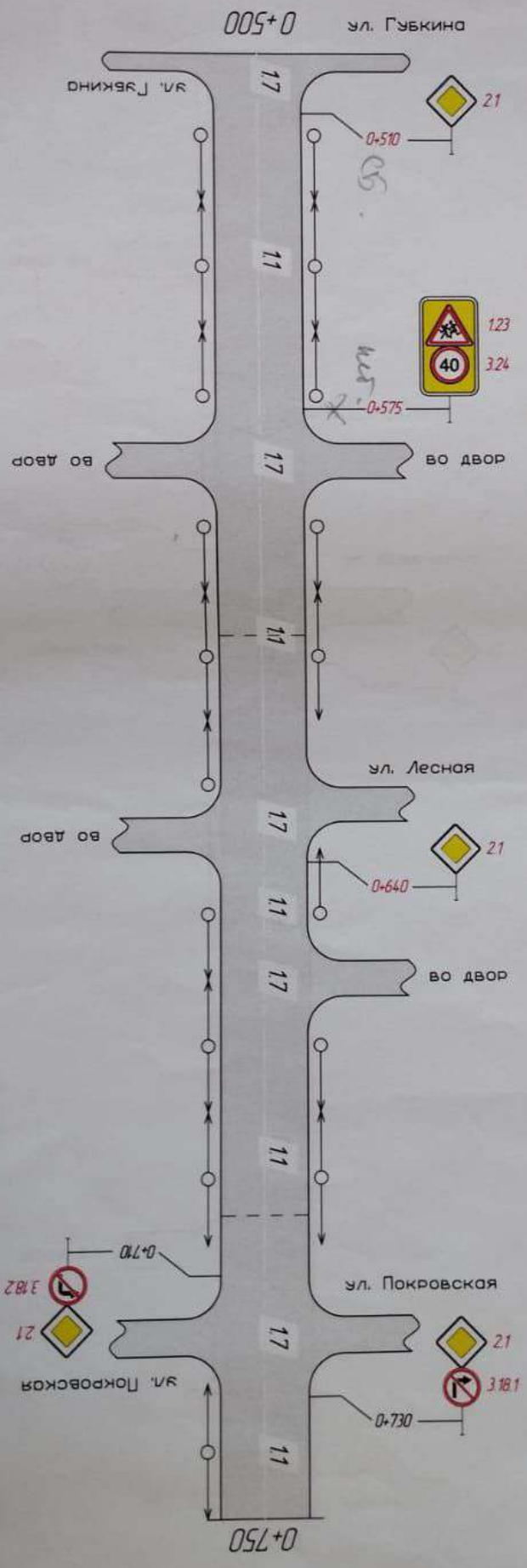
Горизонтальная дорожная разметка слева
3-я от осевой
2-я от осевой
1-я от осевой
Замечты дороги в плане

Горизонтальная дорожная разметка справа
Осевая линия
1-я от осевой
2-я от осевой



с. Серафимовский ул. Девонская
км 0+500 - км 0+750

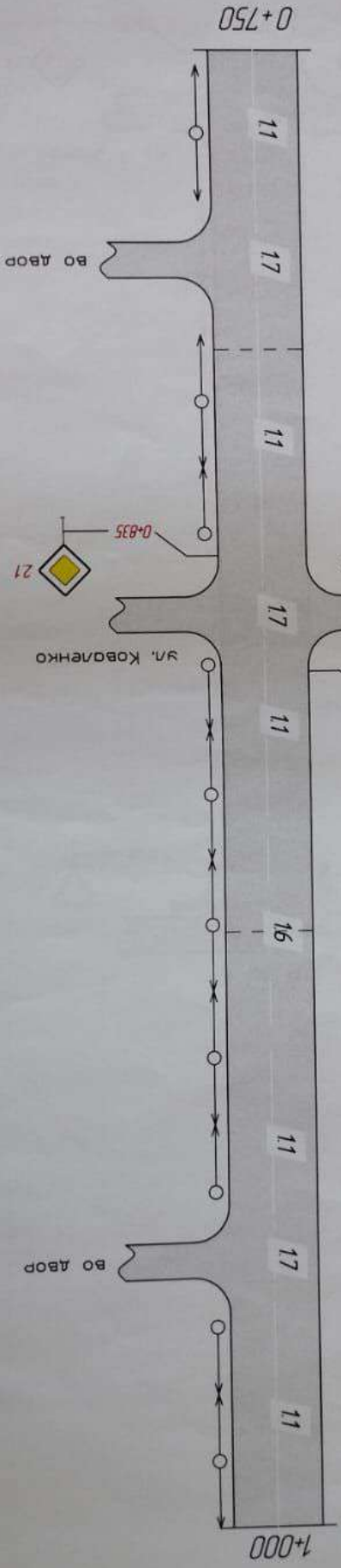
Горизонтальная дорожная разметка слева		
3-я от осевой		
2-я от осевой		
1-я от осевой		
Элементы дороги в плане		



Горизонтальная дорожная разметка справа		
Осевая линия	1,7	0+500-0+509
1-я от осевой	1,1	0+509-0+561
2-я от осевой	1,7	0+561-0+579
	1,1	0+579-0+621
	1,7	0+621-0+644
	1,1	0+644-0+651
	1,7	0+651-0+669
	1,1	0+669-0+711
	1,7	0+711-0+729
	1,1	0+729-0+750

с. Серафимовский ул. Девонская
 км 0+750 - км 1+000


Горизонтальная дорожная разметка слева		
3-я от осевой		
2-я от осевой		
1-я от осевой		
Элементы дороги в плане		



Горизонтальная дорожная разметка справа																		
Осевая линия	1.1	0+750-0+776	1.7	0+776-0+794	1.1	0+794-0+836	1.7	0+836-0+854	1.1	0+854-0+874	1.6	0+874-0+926	1.1	0+926-0+946	1.7	0+946-0+964	1.1	0+964-1+000
1-я от осевой																		
2-я от осевой																		

с. Серафимовский ул. Девонская
км 1+000 - км 1+150

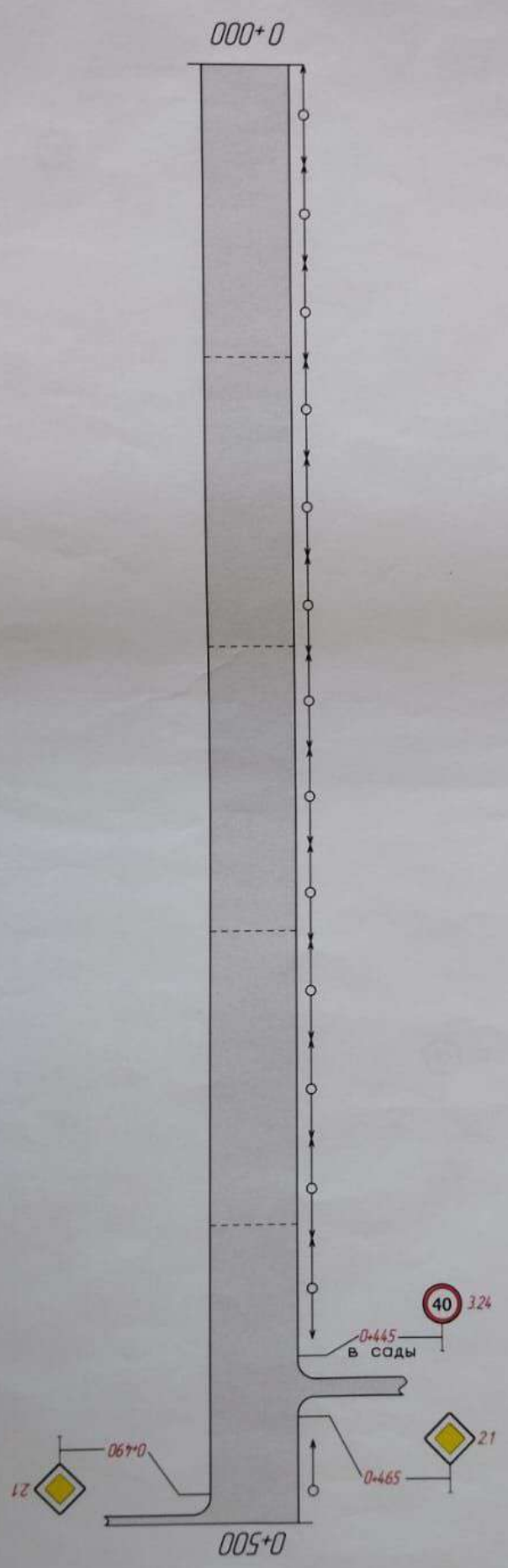
Горизонтальная дорожная разметка слева		
3-я от осевой		
2-я от осевой		
1-я от осевой		
Элементы дороги в плане		



Горизонтальная дорожная разметка справа		
Осевая линия	1,7	1,6
1-я от осевой	1+000-1+019	1+039-1+121
2-я от осевой	1,1	1,1

с. Серафимовский ул. Индустриальная
 км 0+000 - км 0+500


Горизонтальная дорожная разметка слева		
3-я от осевой		
2-я от осевой		
1-я от осевой		
Элементы дороги в плане		



Горизонтальная дорожная разметка справа		
Осевая линия		
1-я от осевой		
2-я от осевой		

с. Серафимовский ул. Индустриальная
 км 0+500 - км 1+000

Горизонтальная дорожная разметка слева
3-я от осевой
2-я от осевой
1-я от осевой
Элементы дороги в плане




Горизонтальная дорожная разметка справа

Осевая линия
1-я от осевой
2-я от осевой

с. Серафимовский ул. Индустриальная
 км 1+000 – км 1+500

Горизонтальная дорожная разметка слева		
3-я от осевой		
2-я от осевой		
1-я от осевой		


Элементы дороги в плане	



Горизонтальная дорожная разметка справа		
Осевая линия		
1-я от осевой		
2-я от осевой		

с. Серафимовский ул. Индустриальная
 км 1+500 – км 2+000

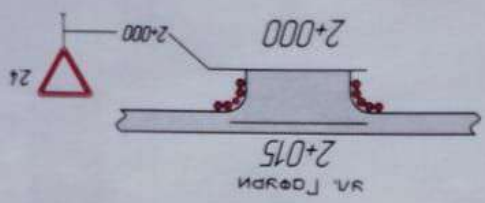
Горизонтальная дорожная разметка слева		
3-я от осевой		
2-я от осевой		
1-я от осевой		
Элементы дороги в плане		



Горизонтальная дорожная разметка справа		
Осевая линия		
1-я от осевой		
2-я от осевой		

с. Серафимовский ул. Индустриальная
 км 2+000 - км 2+015

Горизонтальная дорожная разметка справа	3-я от осевой	
	2-я от осевой	
	1-я от осевой	
Элементы дороги в плане		

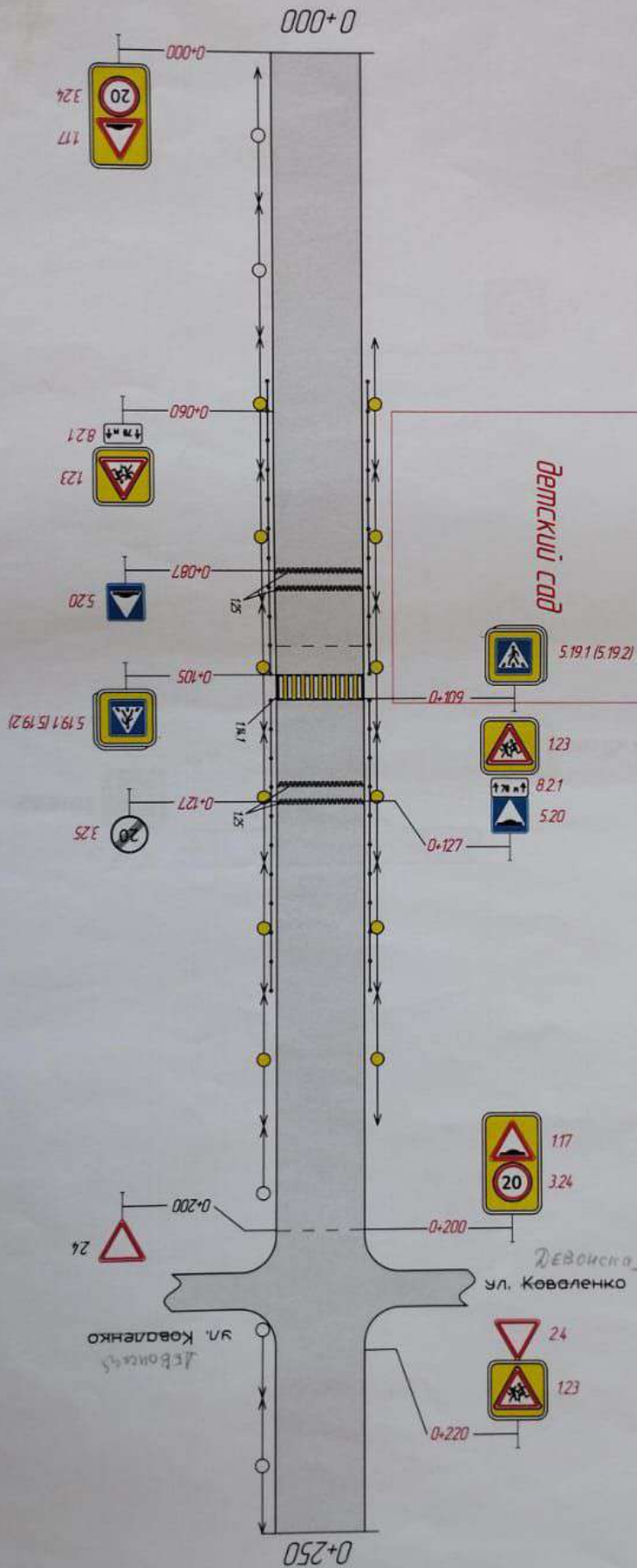


Горизонтальная дорожная разметка слева	Осевая линия	
	1-я от осевой	
	2-я от осевой	

Горизонтальная дорожная разметка справа

Осевая линия
1-я от осевой
2-я от осевой

Горизонтальная дорожная разметка слева
3-я от осевой
2-я от осевой
1-я от осевой
Элементы дороги в плане

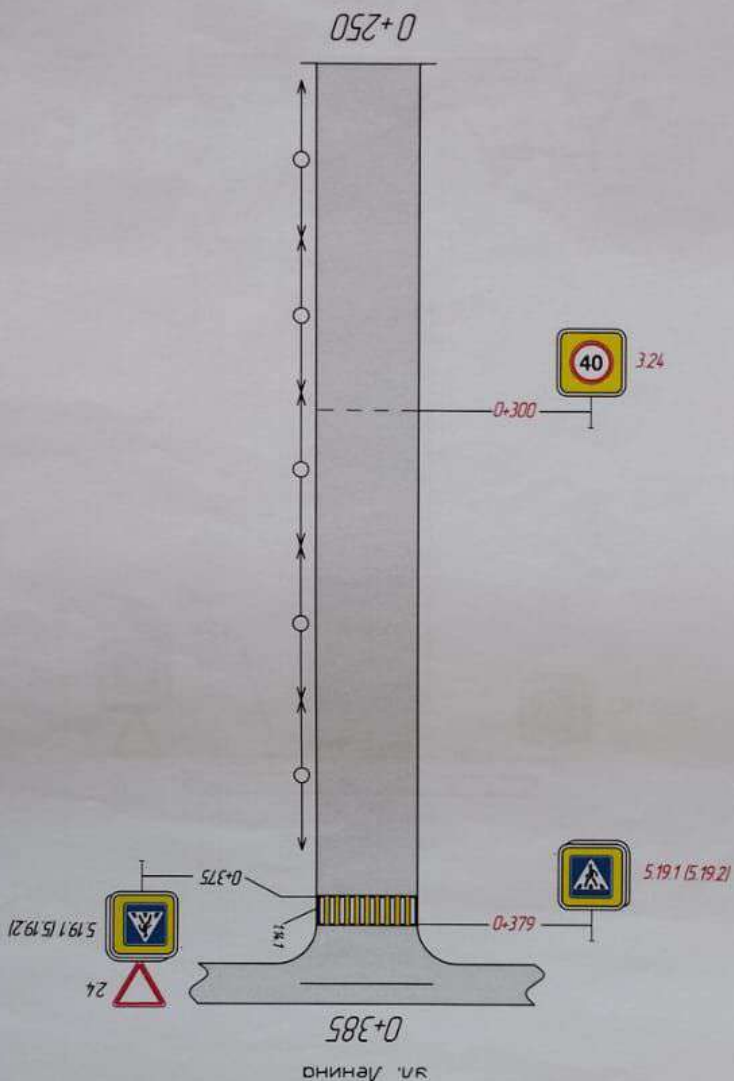


с. Серафимовский ул. Коваленко
км 0+000 - км 0+250

с. Серафимовский ул. Коваленко
 км 0+250 - км 0+385

Горизонтальная
 дорожная разметка
 слева

3-я от осевой	
2-я от осевой	
1-я от осевой	
Элементы дороги в плане	

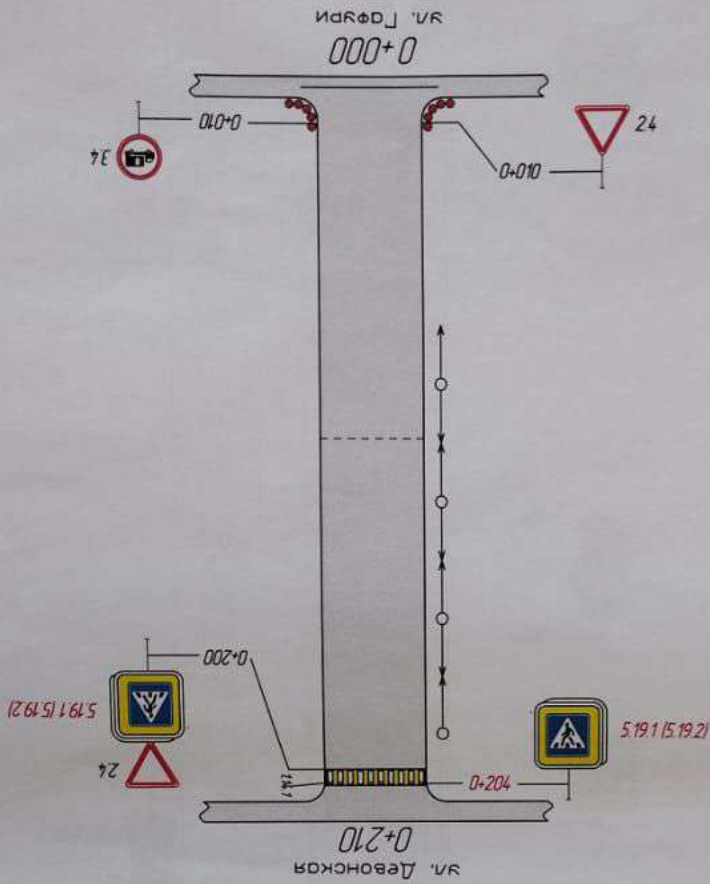


Горизонтальная
 дорожная разметка
 справа

Осевая линия
 1-я от осевой
 2-я от осевой

Горизонтальная
дорожная разметка
справа

Осевая линия
1-я от осевой
2-я от осевой



Горизонтальная
дорожная разметка
слева

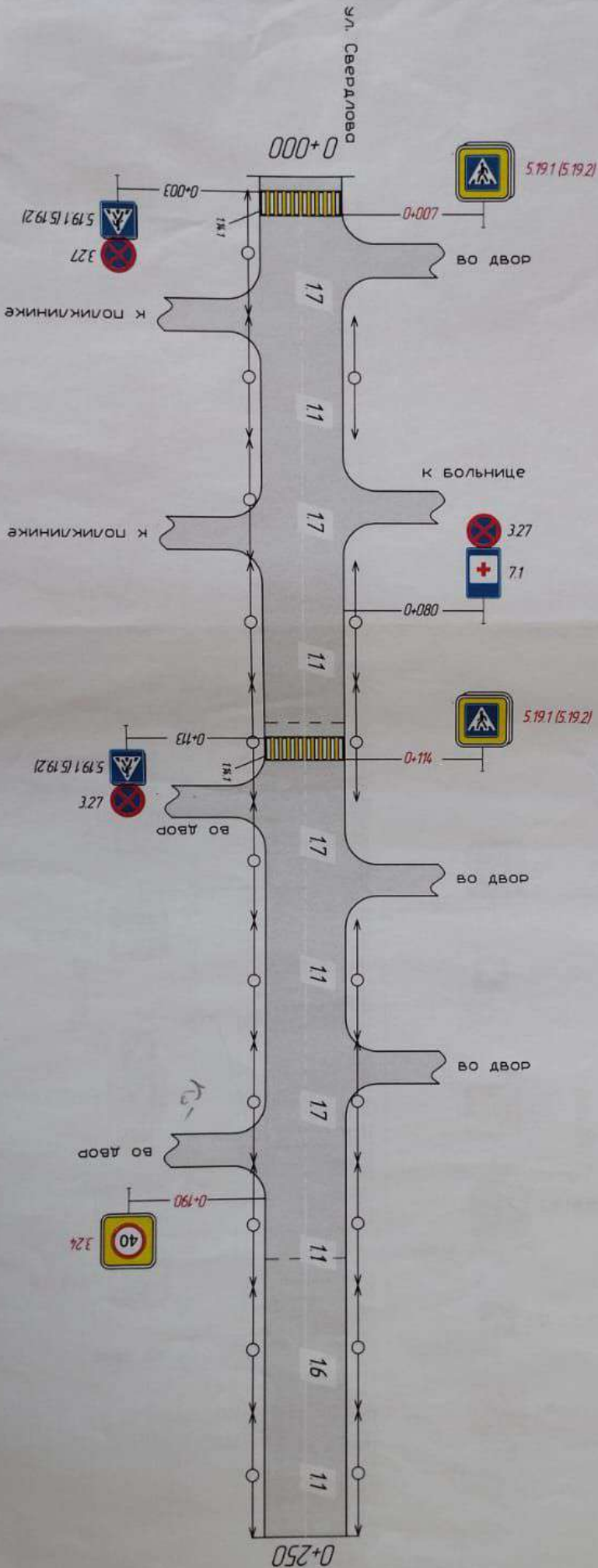
3-я от осевой
2-я от осевой
1-я от осевой

Элементы дороги в плане

с. Серафимовский ул. Комсомольская
км 0+000 - км 0+210

г. Серфимовский ул. Ленина
км 0+000 - км 0+250

Горизонтальная дорожная разметка слева		
3-я от осевой		
2-я от осевой		
1-я от осевой		
Заменили дороги в плане		



Горизонтальная дорожная разметка справа

Осевая линия	
1-я от осевой	0+007-0+034
2-я от осевой	0+034-0+051
	0+051-0+074
	0+074-0+107
	0+107-0+139
	0+139-0+156
	0+156-0+189
	0+189-0+209
	0+209-0+230
	0+230-0+250

с. Серафимовский ул. Ленина
км 0+250 - км 0+500

Горизонтальная дорожная разметка слева		
3-я от осевой		
2-я от осевой		
1-я от осевой		
Зарезы дороги в плане		

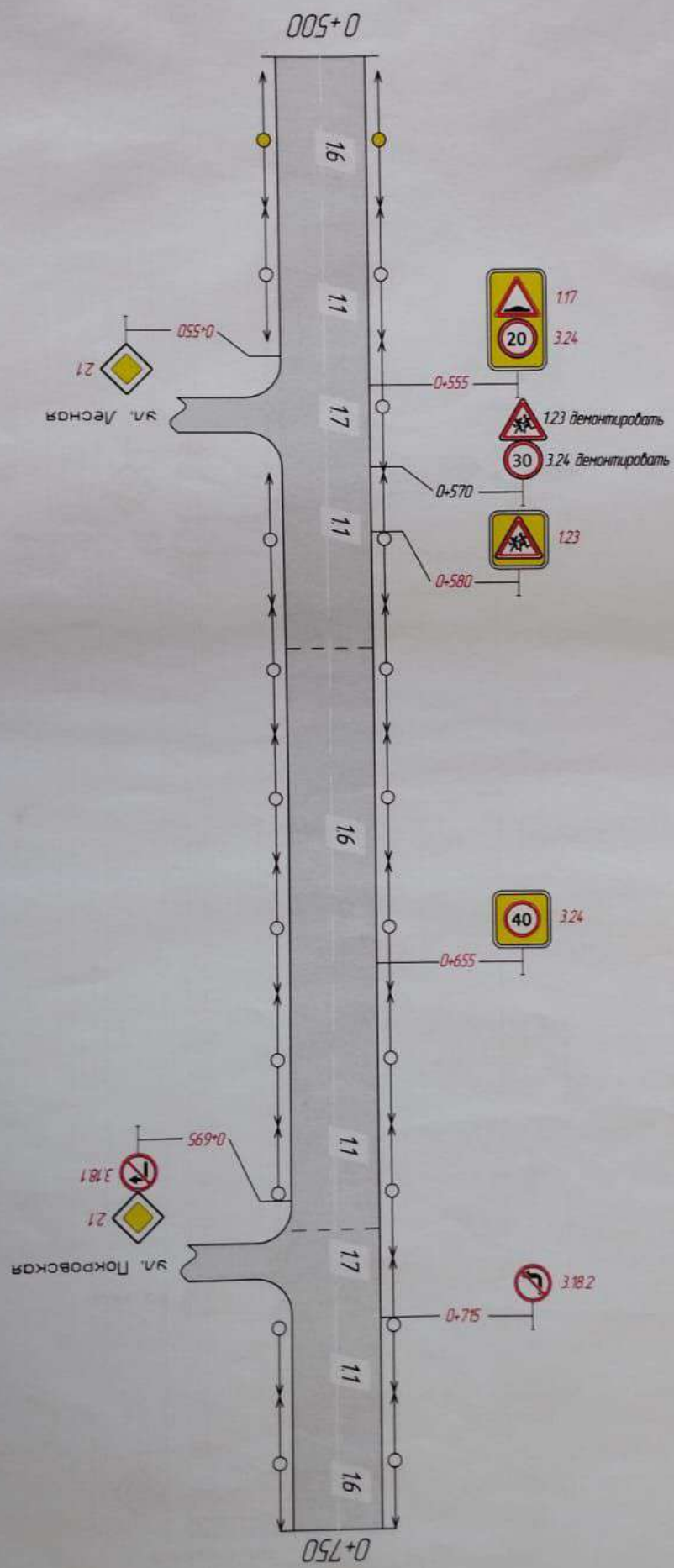


Горизонтальная дорожная разметка справа		
Осевая линия	1.7	0+250-0+284
1-я от осевой	1.1	0+284-0+304
2-я от осевой	1.6	0+304-0+316
	1.1	0+316-0+336
	1.7	0+336-0+354
	1.1	0+357-0+380
	1.1	0+384-0+399
	1.1	0+403-0+425
	1.7	0+428-0+444
	1.1	0+448-0+452
	1.7	0+456-0+474
	1.1	0+474-0+494
	1.1	0+494-0+500

с. Серафимовский ул. Ленина
км 0+500 - км 0+750

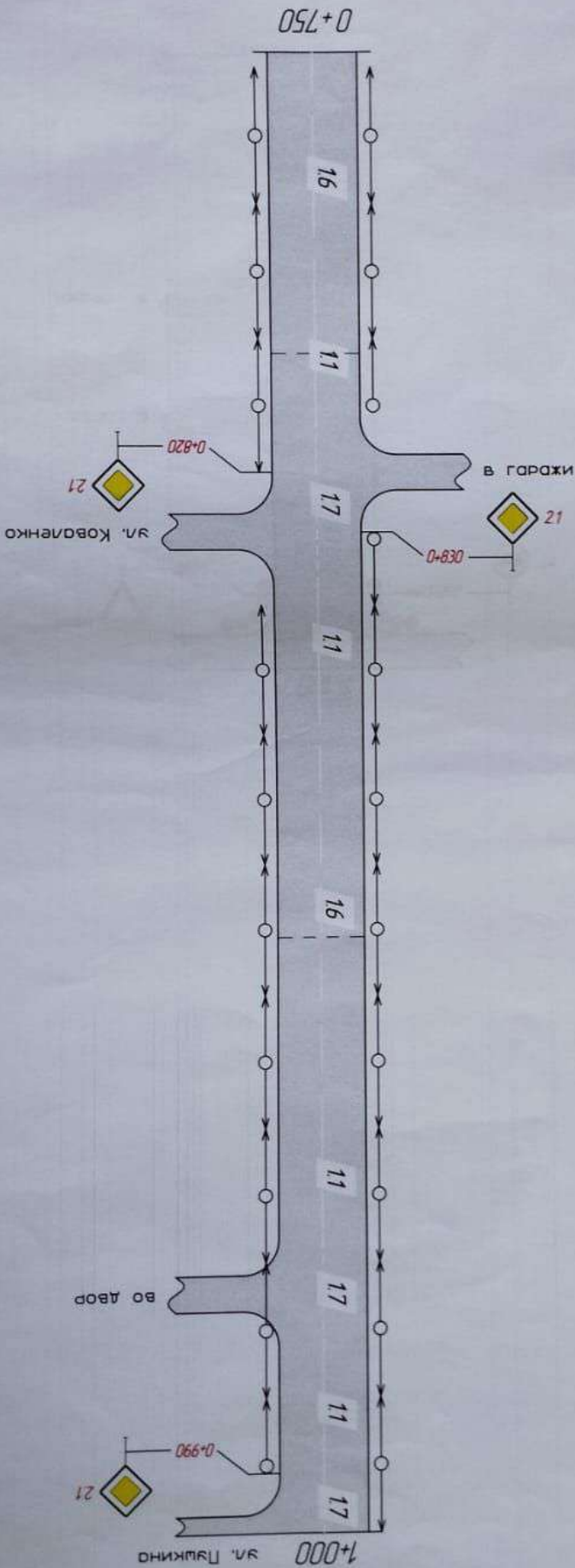
Горизонтальная дорожная разметка слева	3-я от осевой	
	2-я от осевой	
	1-я от осевой	
Элементы дороги в плане	R=100м L=55м	

Горизонтальная дорожная разметка справа	1-я от осевой								
	2-я от осевой								
	Осевая линия	0+500-0+531	0+531-0+551	0+551-0+569	0+569-0+589	0+589-0+676	0+676-0+696	0+696-0+714	0+714-0+734
	1,6	1,1	1,7	1,1	1,6	1,1	1,7	1,1	1,6



с. Серафимовский ул. Ленина
км 0+750 - км 1+000

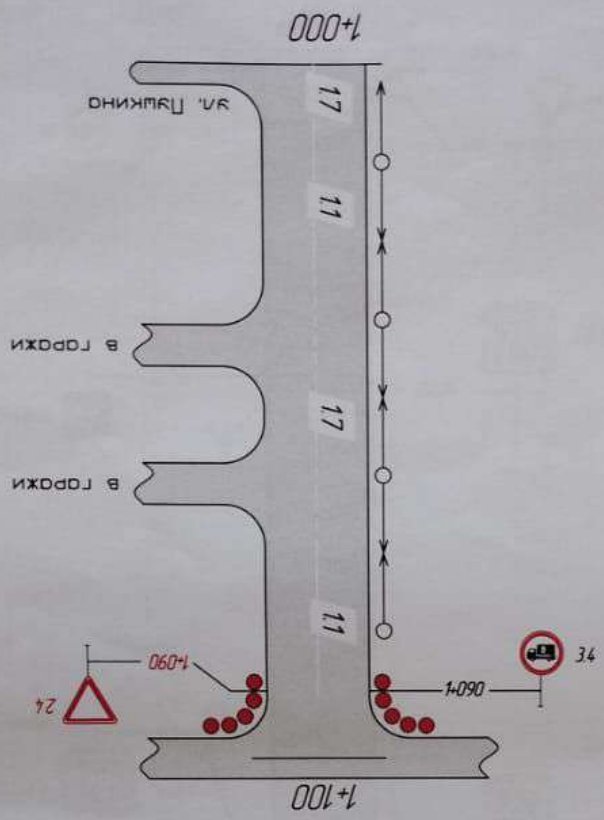
Горизонтальная дорожная разметка СПРАВА		
3-я от осевой	2-я от осевой	1-я от осевой
Элементы дороги в плане R=100м L=55м		



Горизонтальная дорожная разметка СПРАВА		
3-я от осевой	2-я от осевой	1-я от осевой
1,6	1,1	1,7
0+750-0+791	0+791-0+811	0+811-0+839
1,6	1,1	1,7
0+839-0+859	0+859-0+931	0+931-0+951
1,6	1,1	1,7
0+951-0+969	0+969-0+991	0+991-1+000

с. Серафимовский ул. Ленина
км 1+000 - км 1+100

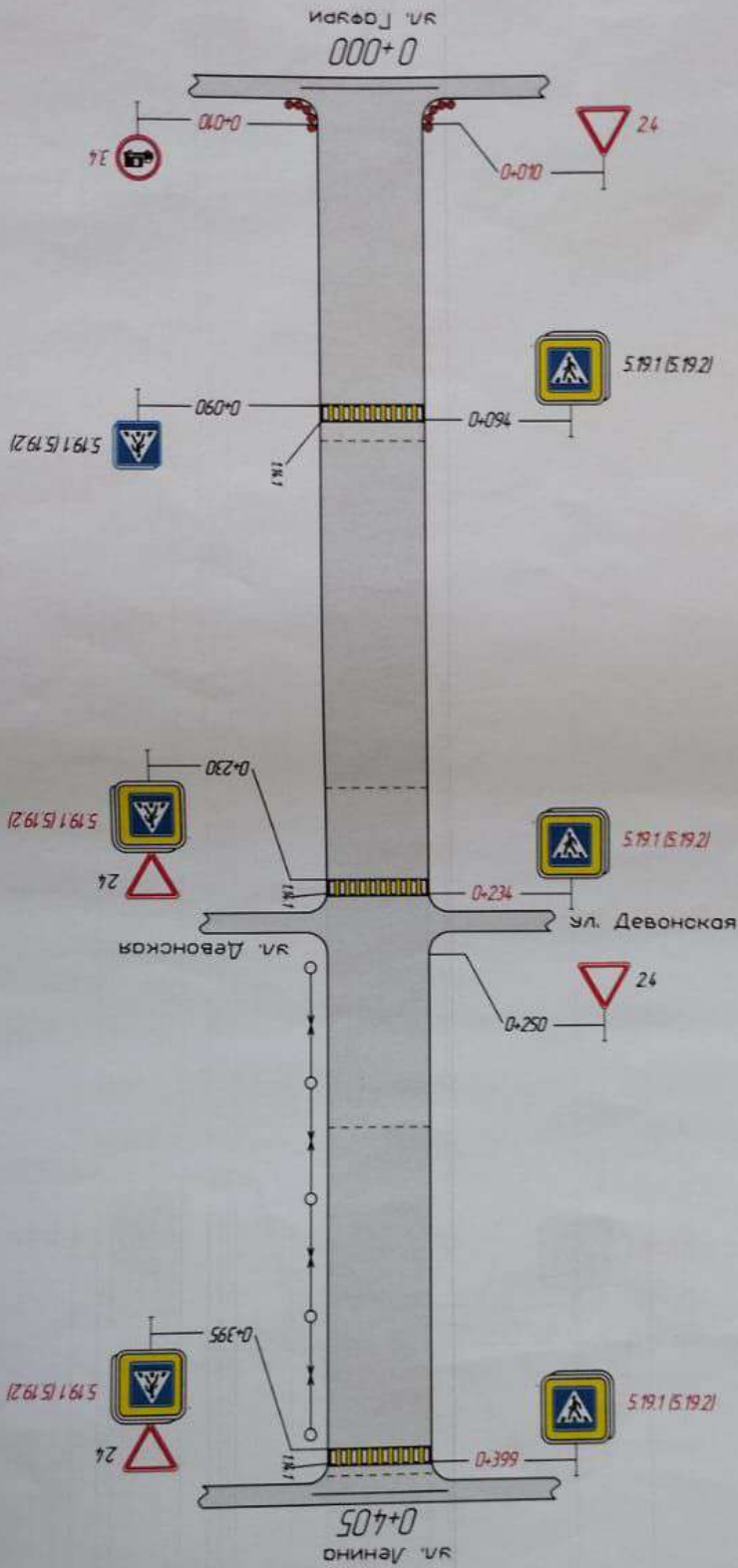
Горизонтальная дорожная разметка слева	
3-я от осевой	
2-я от осевой	
1-я от осевой	
Элементы дороги в плане	



Горизонтальная дорожная разметка справа	
Осевая линия	17 1+000-1+005
1-я от осевой	11 1+009-1+031
2-я от осевой	17 1+031-1+069
	11 1+069-1+091

Горизонтальная
дорожная разметка
справа

Осевая линия
1-я от осевой
2-я от осевой



Горизонтальная
дорожная разметка
слева


3-я от осевой
2-я от осевой
1-я от осевой

Элементы дороги
в плане

с. Серафимовский ул. Покровская
км 0+000 - км 0+405

Горизонтальная
дорожная разметка
справа

Осевая линия
1-я от осевой
2-я от осевой



Горизонтальная
дорожная разметка
слева

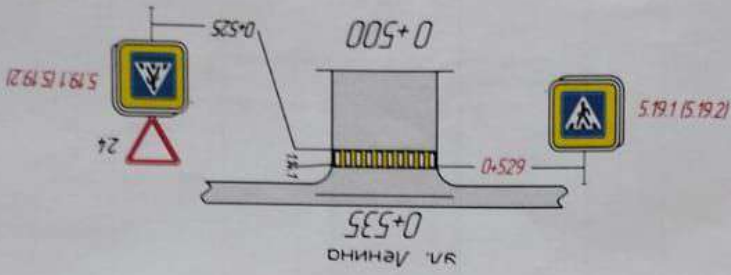
3-я от осевой
2-я от осевой
1-я от осевой

R=30m
L=30m

с. Серафимовский ул. Пушкина
км 0+000 - км 0+500

Горизонтальная
дорожная разметка
справа

Осевая линия	
1-я от осевой	
2-я от осевой	



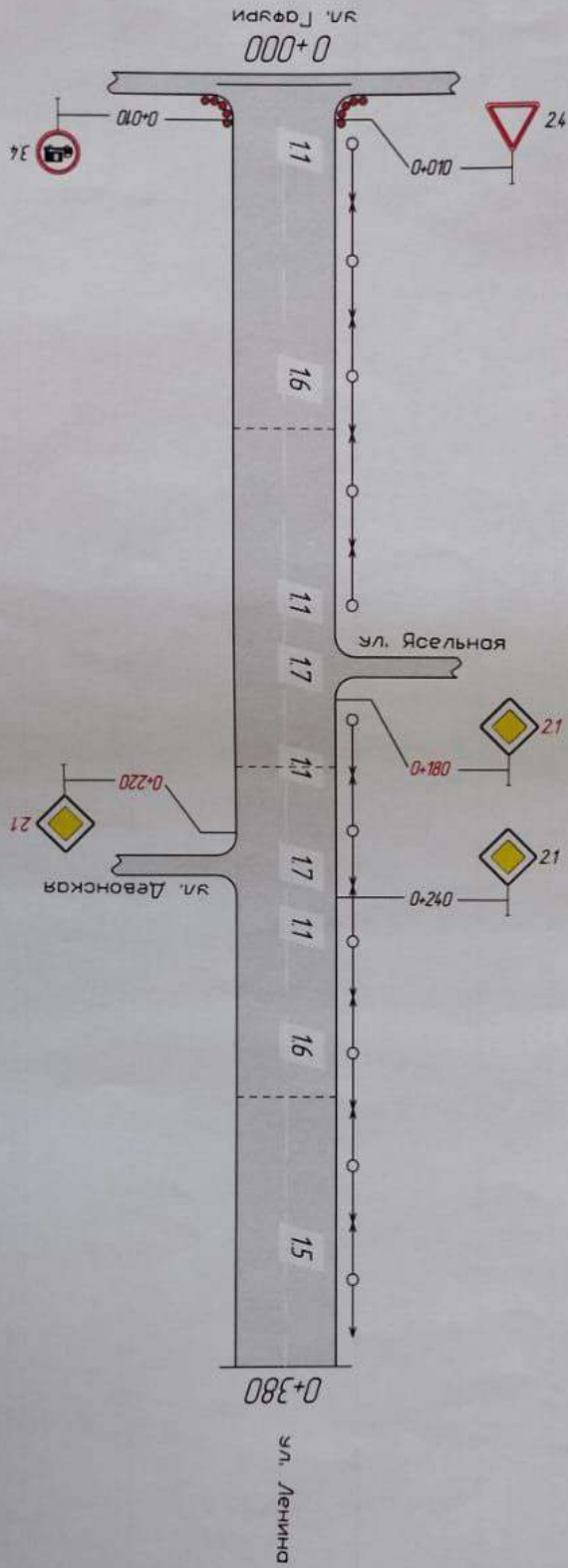
Горизонтальная
дорожная разметка
слева

3-я от осевой	
2-я от осевой	
1-я от осевой	
Элементы дороги в плане	

с. Серафимовский ул. Пушкина
км 0+500 - км 0+535

с. Серафимовский ул. Свердлова
км 0+000 - км 0+380

ГОРИЗОНТАЛЬНАЯ ДОРОЖНАЯ РОЗМЕТКА СПРАВА	
3-я от осевой	
2-я от осевой	
1-я от осевой	
Элементы дороги в плане	



ГОРИЗОНТАЛЬНАЯ ДОРОЖНАЯ РОЗМЕТКА СПРАВА	
Девоня линия	1,1 0+009- 0+029
1-я от осевой	1,6 0+029-0+079
2-я от осевой	1,6 0+079- 0+091
	1,6 0+091-0+141
	1,1 0+141- 0+161
	1,7 0+161- 0+179
	1,1 0+179-0+221
	1,7 0+221- 0+239
	1,1 0+239- 0+259
	1,6 0+259-0+309
	1,5 0+309-0+380